



САОБРАЋАЈНА СИГНАЛИЗАЦИЈА

1.	За време управљања возилом у саобраћају на путу, возачи су дужни да: <i>(Заокружити два тачна одговора)</i>	2
	а) кретање возила прилагоде сопственим проценама саобраћајне ситуације без обзира на опасности на које их упозоравају знакови опасности, б) се придржавају ограничења, забрана и обавеза изражених саобраћајном сигнализацијом и да поступи у складу са њиховим значењем, в) поступају по наредбама израженим знаковима обавештења, г) кретање возила прилагоде сопственим проценама саобраћајне ситуације без обзира на ограничења, забране и обавезе изражене саобраћајном сигнализацијом, д) своје кретање прилагоде опасностима на које их упозоравају знакови опасности.	

2.	Саобраћајни знакови:	2
	а) морају бити изведени тако да се садржај њихових порука не може мењати, б) могу бити изведени тако да се садржај њихових порука може мењати делимично или у целини, при чему измењени изглед и садржај мора одговарати прописаном саобраћајном знаку, в) морају бити изведени тако да се садржај њихових порука може мењати делимично или у целини.	

3.	Саобраћајни знакови који су изведени са изменљивим садржајем порука: <i>(Заокружити два тачна одговора)</i>	2
	а) могу бити стално активирани, б) могу бити активирани према потреби, односно искључени када таква потреба не постоји, в) морају увек бити активирани, односно давати одређену поруку, г) морају бити уклоњени када нису активирани, односно не дају одређену поруку.	

4.	Саобраћајни знакови се постављају: <i>(Заокружити два тачна одговора)</i>	2
	а) са десне стране пута, б) са десне или леве стране пута, в) на конзолни носач на објекту са десне стране пута или изнад коловозне траке, г) са леве стране пута.	

5.	Саобраћајни знакови се постављају са: <i>(Заокружити два тачна одговора)</i>	2
	а) десне стране пута, б) десне или леве стране пута, в) десне стране пута, а ако прети опасност да учесници у саобраћају неће правовремено уочити саобраћајни знак, он се поставља и на левој страни пута, г) леве стране пута.	

6.	Постављање, уклањање и измена значења саобраћајне сигнализације као и опреме пута, учесницима у саобраћају:	2
	а) је дозвољено, само у случају означавања гараже и колског прилаза, б) није дозвољено, в) је дозвољено, само у случају када значење саобраћајне сигнализације не одговара саобраћајној ситуацији.	

7.	Постављање табли, знакова, светала, стубова или других сличних предмета којима се заклања или умањује уочљивост постављене саобраћајне сигнализације, учесницима у саобраћају:	2
	а) није дозвољено, б) је дозвољено, само у случају када значење саобраћајне сигнализације не одговара саобраћајној ситуацији, в) је дозвољено када је надлежни орган локалне самоуправе издао одобрење за постављање таквих предмета.	

8.	Постављање предмета који својим обликом, бојом, изгледом или местом постављања, подражавају или личе на саобраћајну сигнализацију или заслепљују учеснике у саобраћају или одвраћају њихову пажњу у мери која може бити опасна за безбедност саобраћаја, учесницима у саобраћају:	2
	а) није дозвољено, б) је дозвољено, само у случају означавања гараже и колског прилаза, в) је дозвољено када је надлежни орган локалне самоуправе издао одобрење за постављање таквих предмета.	

9.	Саобраћајни знакови су: <i>(Заокружити три тачна одговора)</i>	2
	а) знакови опасности, б) семафори, в) знакови изричитих наредби, г) знакови обавештења, д) ознаке на коловозу, ђ) знаци које дају полицијски службеници.	

10.	Саобраћајни знакови се изводе тако да се садржај њихових порука:	2
	а) не може мењати, б) може мењати делимично или у целини, при чему измењени изглед и садржај мора одговарати прописаном саобраћајном знаку.	

11.	Саобраћајни знакови којима се учесницима у саобраћају на путу стављају до знања забране, ограничења и обавезе којих се морају придржавати су:	2
	а) знакови опасности, б) знакови изричитих наредби, в) знакови обавештења.	



12.	Саобраћајни знакови који учеснике у саобраћају упозоравају на опасност која им прети на одређеном месту, односно делу пута и обавештавају о природи те опасности су:	
	а) знакови изричитих наредби, б) знакови обавештења, в) знакови опасности.	2

13.	Саобраћајни знакови који учесницима у саобраћају пружају потребна обавештења о путу којим се крећу и друга обавештења која им могу бити корисна су:	
	а) знакови опасности, б) знакови изричитих наредби, в) знакови обавештења.	2

14.	Саобраћајни знакови који су изведени са изменљивим садржајем порука: (Заокружити два тачна одговора)	
	а) могу бити стално активирани, б) могу бити активирани према потреби, односно искључени када таква потреба не постоји, в) морају увек бити активирани, односно давати одређену поруку, г) морају бити уклоњени када нису активирани, односно не дају одређену поруку.	2

15.	Знакови опасности, по правилу, се постављају:	
	а) на удаљености од 150 m до 250 m испред опасног места на путу, б) непосредно испред опасног места на путу. в) на удаљености од 100 m испред опасног места на путу.	3

16.	Знак опасности који је постављен на путу ван насеља на удаљености мањој од 150 m или већој од 250 m испред опасног места на путу:	
	а) мора имати допунску таблу на којој је назначена удаљеност до опасног места, б) мора имати допунску таблу на којој је назначена врста опасности, в) не мора имати допунску таблу.	3

17.	Знак опасности који је постављен на путу у насељу на удаљености мањој од 150 m испред опасног места:	
	а) мора имати допунску таблу на којој је назначена удаљеност до опасног места, б) мора имати допунску таблу на којој је назначена врста опасности, в) не мора имати допунску таблу.	3

18.	Саобраћајни знак приказан на слици означава:	
		
	а) приближавање кривини на лево, опасној због физичких карактеристика или недовољне прегледности, б) смер којим се возила морају кретати, в) пут са једносмерним саобраћајем.	3

19.	Саобраћајни знак приказан на слици означава:	
		
	а) смер којим се возила морају кретати, б) приближавање кривини на десно, опасној због физичких карактеристика или недовољне прегледности, в) пут са једносмерним саобраћајем.	3

20.	Саобраћајни знак приказан на слици означава:	
		
	а) приближавање делу пута са више опасних кривина од којих је прва налево, б) приближавање делу пута са више опасних кривина од којих је прва надесно, в) приближавање делу пута са више кривина или са узастопним кривинама, које су опасне по својим физичким карактеристикама или због недостатка прегледности.	3

21.	Саобраћајни знак приказан на слици означава:	
		
	а) приближавање делу пута са више опасних кривина од којих је прва налево, б) приближавање делу пута са више опасних кривина од којих је прва надесно, в) приближавање делу пута са више кривина или са узастопним кривинама, које су опасне по својим физичким карактеристикама или због недостатка прегледности.	3



22. Саобраћајни знак приказан на слици означава:



- а) приближавање делу пута са више опасних кривина од којих је прва налево,
- б) приближавање делу пута са више опасних кривина од којих је прва надесно,
- в) приближавање делу пута са више кривина или са узастопним кривинама, које су опасне по својим физичким карактеристикама или због недостатка прегледности.

3

25. Саобраћајни знак приказан на слици означава:



- а) место где се због завршавања саобраћајне траке, сужења коловоза и смањења броја саобраћајних трака, возила наизменично укључују у једну саобраћајну траку,
- б) место на коме се изводе радови на путу,
- в) приближавање сужењу коловоза које може да представља извесну опасност.

3

23. Саобраћајни знак приказан на слици означава:



- а) наилазак на место где су постављени елементи за успоравање саобраћаја,
- б) приближавање опасној низбрдици, ако разлика у висини представља неку опасност која проистиче из тих услова,
- в) приближавање опасном успону, ако разлика у висини представља неку опасност која проистиче из тих услова.

3

26. Саобраћајни знак приказан на слици означава:



- а) наилазак на место где су постављени елементи за успоравање саобраћаја,
- б) приближавање сужењу коловоза с леве стране које може да представља извесну опасност,
- в) приближавање месту на коме се изводе радови на путу.

3

24. Саобраћајни знак приказан на слици означава:



- а) наилазак на место где су постављени елементи за успоравање саобраћаја,
- б) приближавање опасној низбрдици, ако разлика у висини представља неку опасност која проистиче из тих услова,
- в) приближавање опасном успону, ако разлика у висини представља неку опасност која проистиче из тих услова.

3

27. Саобраћајни знак приказан на слици означава:



- а) приближавање сужењу коловоза с десне стране које може да представља извесну опасност,
- б) место где се због завршавања саобраћајне траке, сужења коловоза и смањења броја саобраћајних трака, возила наизменично укључују у једну саобраћајну траку,
- в) место на коме се изводе радови на путу.

3



28. Саобраћајни знак приказан на слици означава:



а) близину места на коме пут наилази на обалу,
 б) близину места на коме се на путу налази покретни мост,
 в) близину дела пута на коме коловоз под одређеним атмосферским условима или сличним околностима има клизаву површину.

3

31. Саобраћајни знак приказан на слици означава:



а) близину дела пута на коме је коловоз нераван због близине опасног превоја пута или веће избочине на коловозу,
 б) близину дела пута на коме је коловоз нераван због улегнућа,
 в) близину дела пута на коме је коловоз нераван због постојања опасних избочина и улегнућа.

3

29. Саобраћајни знак приказан на слици означава:



а) близину места на коме пут наилази на обалу,
 б) близину места на коме се на путу налази покретни мост,
 в) близину дела пута на коме коловоз под одређеним атмосферским условима или сличним околностима има клизаву површину.

3

32. Саобраћајни знак приказан на слици означава:



а) близину дела пута на коме је коловоз нераван због улегнућа,
 б) близину дела пута на коме је коловоз нераван због постојања опасних избочина и улегнућа,
 в) близину дела пута на коме је коловоз нераван због близине опасног превоја пута или веће избочине на коловозу.

3

30. Саобраћајни знак приказан на слици означава:



а) близину дела пута на коме је коловоз нераван због улегнућа,
 б) близину дела пута на коме је коловоз нераван због близине опасног превоја пута или веће избочине на коловозу,
 в) близину дела пута на коме је коловоз нераван због постојања опасних избочина и улегнућа.

3

33. Саобраћајни знак приказан на слици означава:



а) близину места на коме пут наилази на обалу,
 б) близину дела пута на коме је уз коловоз неучвршћена банкина,
 в) близину дела пута на коме коловоз под одређеним атмосферским условима или сличним околностима има клизаву површину.

3

34. Саобраћајни знак приказан на слици означава:



- а) близину дела пута на коме се налази неваљани туцаник или који је присут ситним камењем на тврдој подлози и на коме за друге учеснике у саобраћају постоји опасност од прскања камена,
- б) близину дела пута на коме постоји опасност од камења које пада или од камења које се налази на путу,
- в) близину дела пута на коме је уз коловоз неучвршћена банкина.

3

37. Саобраћајни знак приказан на слици означава:



- а) место од којег почиње зона школе,
- б) посебно изграђену стазу којом се пешаци морају кретати, а по којој је забрањено кретање другим учесницима у саобраћају,
- в) близину дела пута на коме се деца чешће и у већем броју крећу (близина школе, обданишта, игралишта и сл.).

3

35. Саобраћајни знак приказан на слици означава:



- а) близину дела пута на коме се налази неваљани туцаник или који је присут ситним камењем на тврдој подлози и на коме за друге учеснике у саобраћају постоји опасност од прскања камена,
- б) близину дела пута на коме постоји опасност од камења које пада или од камења које се налази на путу, са леве стране,
- в) близину дела пута на коме је уз коловоз неучвршћена банкина.

3

38. Саобраћајни знак приказан на слици означава:



- б) пут односно део пута на коме је забрањен саобраћај за бицикле,
- в) близину места на коме се бициклисти често прикључују на пут или га прелазе,
- г) пут којим се морају кретати бицикли, а по коме је забрањено кретање другим учесницима у саобраћају.

3

36. Саобраћајни знак приказан на слици означава:



- а) близину места на путу на коме се налази обележени пешачки прелаз,
- б) место на коме се налази обележени пешачки прелаз,
- а) посебно изграђену стазу којом се пешаци морају кретати, а по којој је забрањено кретање другим учесницима у саобраћају.

3

39. Саобраћајни знак приказан на слици означава:



- а) близину дела пута на коме се налази неваљани туцаник или који је присут ситним камењем на тврдој подлози и на коме за друге учеснике у саобраћају постоји опасност од прскања камена,
- б) близину дела пута на коме постоји опасност од камења које пада или од камења које се налази на путу, са десне стране,
- в) близину дела пута на коме је уз коловоз неучвршћена банкина.

3



40. Саобраћајни знак приказан на слици означава:



- а) близину дела пута опасног због преласка дивљачи преко пута,
- б) близину дела пута на коме домаће животиње под надзором прелазе преко пута или се крећу дуж пута,
- в) стазу којом се морају кретати јахачи, а по којој је забрањено кретање другим учесницима у саобраћају.

3

43. Саобраћајни знак приказан на слици означава:



- а) близину раскрснице или обележеног пешачког прелаза на коме је саобраћај регулисан помоћу уређаја за давање светлосних саобраћајних знакова,
- б) близину прелаза пута преко железничке пруге у истом нивоу на коме је саобраћај регулисан помоћу уређаја за давање светлосних саобраћајних знакова,
- в) близину места на коме се приступ возила регулише помоћу уређаја за давање светлосних саобраћајних знакова.

3

41. Саобраћајни знак приказан на слици означава:



- а) приближавање сужењу коловоза које може да представља извесну опасност,
- б) место где се због завршавања саобраћајне траке, сужења коловоза и смањења броја саобраћајних трака, возила наизменично укључују у једну саобраћајну траку,
- в) место на коме се изводе радови на путу.

3

44. Саобраћајни знак приказан на слици означава:



- а) део пута преко кога авиони прелећу у ниском лету приликом слетања односно полетања,
- б) близину аеродрома или места аеродрома,
- в) близину дела пута на коме је честа појава јаког бочног ветра изазваног летом авиона.

3

42. Саобраћајни знак приказан на слици означава:



- а) близину прелаза пута преко железничке пруге у истом нивоу на коме је саобраћај регулисан помоћу уређаја за давање светлосних саобраћајних знакова,
- б) близину места на коме се приступ возила регулише помоћу уређаја за давање светлосних саобраћајних знакова,
- в) близину раскрснице или обележеног пешачког прелаза на коме је саобраћај регулисан помоћу уређаја за давање светлосних саобраћајних знакова.

3

45. Саобраћајни знак приказан на слици означава:



- а) близину дела пута на коме често дува јак бочни ветар са леве стране,
- б) близину дела пута на коме постоји опасност од камења које пада или од камења које се налази на путу са леве стране,
- в) део пута преко кога авиони прелећу у ниском лету приликом слетања односно полетања.

3



46. Саобраћајни знак приказан на слици означава:



- а) близину дела пута на коме постоји опасност од камења које пада или од камења које се налази на путу са десне стране,
- б) део пута преко кога авиони прелећу у ниском лету приликом слетања односно полетања,
- в) близину дела пута на коме често дува јак бочни ветар.

3

49. Саобраћајни знак приказан на слици означава:



- а) близину укрштања путева од којих ниједан пут није пут са првенством пролаза,
- б) близину раскрснице на којој се пут са првенством пролаза укршта са споредним путем,
- в) близину прелаза пута преко железничке пруге у нивоу, који није обезбеђен браницима или полубраницима.

3

47. Саобраћајни знак приказан на слици означава:



- а) забрану ступања возила на уски део пута пре него што тим делом пређу возила из супротног смера,
- б) близину места на коме се прелази са дела пута на коме се саобраћај одвија само у једном смеру на део тог пута на коме се привремено или стално саобраћај врши у оба смера,
- в) да на уском пролазу возило има право првенства у односу на возила која долазе из супротног смера.

3

50. Саобраћајни знак приказан на слици означава:



- а) близину раскрснице на којој се пут са првенством пролаза укршта са споредним путем под правим углом,
- б) близину укрштања путева од којих ниједан пут није пут са првенством пролаза,
- в) близину прелаза пута преко железничке пруге у нивоу, који није обезбеђен браницима или полубраницима.

3

48. Саобраћајни знак приказан на слици означава:



- а) место на коме се изводе радови на путу,
- б) близину дела пута или места на путу на коме учесницима у саобраћају прети опасност за коју није предвиђен посебан знак опасности,
- в) близину раскрснице на којој возач мора да уступи првенство пролаза возилима која се крећу по путу на који он наилази.

3

51. Саобраћајни знак приказан на слици означава:



- а) близину укрштања путева од којих ниједан пут није пут са првенством пролаза,
- б) близину раскрснице на којој се пут са првенством пролаза укршта са споредним путем с леве стране,
- в) близину раскрснице на којој се пут са првенством пролаза спаја са споредним путем под правим углом с леве стране.

3



52. Саобраћајни знак приказан на слици означава:



- а) близину тунела на путу,
- б) близину надвожњака,
- в) близину подвожњака.

3

53. Саобраћајни знак приказан на слици означава:



- а) близину укрштања путева од којих ниједан пут није пут са првенством пролаза,
- б) близину раскрснице на којој се пут са првенством пролаза спаја са споредним путем под правим углом с десне стране,
- в) близину раскрснице на којој се пут са првенством пролаза укршта са споредним путем с десне стране.

3

54. Саобраћајни знак приказан на слици означава:



- а) близину раскрснице на којој се пут са првенством пролаза спаја са споредним путем под оштрим углом с десне стране,
- б) близину укрштања путева од којих ниједан пут није пут са првенством пролаза,
- в) близину раскрснице на којој се пут са првенством пролаза укршта са споредним путем с десне стране.

3

55. Наредба изражена саобраћајним знаком изричите наредбе важи од:

- а) места на коме је постављен тај знак,
- б) тренутка када је возач уочио тај знак,
- в) 150 m од места на коме је постављен тај знак.

3

56. Саобраћајни знак приказан на слици означава:



- а) коловоз односно део коловоза којим се возила морају кретати приликом обилажења пешачких острва, острва за усмеравање саобраћаја и других објеката на коловозу,
- б) близину раскрснице на којој се саобраћај одвија у кружном току,
- в) место на коме је забрањено полукружно окретање.

3

57. Саобраћајни знак приказан на слици означава:



- а) близину места на коме пут прелази преко трамвајске пруге у нивоу,
- б) близину прелаза пута преко железничке пруге у нивоу, који није обезбеђен браницима или полубраницима,
- в) близину прелаза пута преко железничке пруге у нивоу, који је обезбеђен браницима или полубраницима.

3

58. Саобраћајни знак приказан на слици означава:



- а) близину дела пута опасног због преласка дивљачи преко пута,
- б) близину дела пута на коме домаће животиње под надзором прелазе преко пута или се крећу дуж пута,
- в) стазу којом се морају кретати јахачи, а по којој је забрањено кретање другим учесницима у саобраћају.

3



59. Саобраћајни знак приказан на слици означава:



а) близину укрштања путева од којих ниједан пут није пут са првенством пролаза,
 б) близину раскрснице на којој се пут са првенством пролаза спаја са споредним путем под оштрим углом с леве стране,
 в) близину раскрснице на којој се пут са првенством пролаза укршта са споредним путем с леве стране.

3

62. Саобраћајни знак приказан на слици означава:



а) место на коме пут прелази преко железничке пруге у нивоу без браника или полубраника, са једним колосеком,
 б) близину прелаза пута преко железничке пруге у нивоу, који није обезбеђен браницима или полубраницима,
 в) место на коме пут прелази преко железничке пруге у нивоу без браника или полубраника, са два или више колосека.

3


60. Саобраћајни знак приказан на слици означава:



а) близину прелаза пута преко железничке пруге у нивоу, који није обезбеђен браницима или полубраницима,
 б) место на коме се налази трамвајска станица,
 в) близину места на коме пут прелази преко трамвајске пруге у нивоу.

3

63. Саобраћајни знак приказан на слици означава:



а) удаљеност до прелаза пута преко железничке пруге у нивоу, који није обезбеђен браницима или полубраницима,
 б) близину места на коме пут прелази преко трамвајске пруге у нивоу,
 в) удаљеност до прелаза пута преко железничке пруге у нивоу, који је обезбеђен браницима или полубраницима.

3

61. Саобраћајни знак приказан на слици означава:



а) близину места на коме пут прелази преко трамвајске пруге у нивоу,
 б) близину прелаза пута преко железничке пруге у нивоу, који је обезбеђен браницима или полубраницима,
 в) близину прелаза пута преко железничке пруге у нивоу, који није обезбеђен браницима или полубраницима.

3

64. Знак изричите наредбе се поставља:

а) на удаљености од 150 m до 250 m испред места на путу, одакле за учеснике у саобраћају настаје обавеза да се придржавају наредбе изражене саобраћајним знаком,
 б) на удаљености од 100 m испред места на путу одакле за учеснике у саобраћају настаје обавеза да се придржавају наредбе изражене саобраћајним знаком,
 в) непосредно испред места одакле за учеснике у саобраћају настаје обавеза да се придржавају наредбе изражене саобраћајним знаком.

3

65. Саобраћајни знак приказан на слици означава:



а) удаљеност од 280 m до прелаза пута преко железничке пруге у нивоу,
 б) удаљеност од 240 m до прелаза пута преко железничке пруге у нивоу,
 в) удаљеност од 160 m до прелаза пута преко железничке пруге у нивоу.

3

68. Саобраћајни знак приказан на слици означава:




а) удаљеност до прелаза пута преко железничке пруге у нивоу, који је обезбеђен браницима или полубраницима,
 б) удаљеност до прелаза пута преко железничке пруге у нивоу, који није обезбеђен браницима или полубраницима,
 в) близину места на коме пут прелази преко трамвајске пруге у нивоу.

3


66. Саобраћајни знак приказан на слици означава:



а) удаљеност од 280 m до прелаза пута преко железничке пруге у нивоу, који је обезбеђен браницима или полубраницима,
 б) удаљеност од 240 m до прелаза пута преко железничке пруге у нивоу, који је обезбеђен браницима или полубраницима,
 в) удаљеност од 160 m до прелаза пута преко железничке пруге у нивоу, који је обезбеђен браницима или полубраницима.

3

69. Саобраћајни знак приказан на слици означава:



а) близину дела пута на коме постоји опасност од камења које пада или од камења које се налази на путу,
 б) близину дела пута на коме је уз коловоз неучвршћена банкина,
 в) близину дела пута на коме се налази неваљани туцаник или који је присутан ситним камењем на тврдој подлози и на коме за друге учеснике у саобраћају постоји опасност од прскања камена.

3

67. Саобраћајни знак приказан на слици означава:



а) пут, односно део пута на коме се возила морају кретати у колони,
 б) близину дела пута на коме постоји опасност због загушења саобраћаја,
 в) пут, односно део пута на коме је забрањено кретање возила у колони.

3

70. Изричита наредба дата саобраћајним знаком на слици важи:



а) на месту на коме је постављен тај знак,
 б) иза места на коме је постављен тај знак до најближе ивице попречног коловоза,
 в) иза места на коме је постављен тај знак.

3



71. Саобраћајни знак приказан на слици означава:



- а) удаљеност од 240 m до прелаза пута преко железничке пруге у нивоу,
- б) удаљеност од 160 m до прелаза пута преко железничке пруге у нивоу,
- в) удаљеност од 80 m до прелаза пута преко железничке пруге у нивоу.

3

74. Изричита наредба дата саобраћајним знаком на слици важи:



- а) од места на коме је постављен тај знак,
- б) од места на коме је постављен тај знак у дужини од 200 m,
- в) на удаљености од 200 m од места на коме је постављен тај знак.

3

72. Саобраћајни знак приказан на слици означава:



- а) место на коме пут прелази преко железничке пруге у нивоу без браника или полубраника са два или више колосека,
- б) близину прелаза пута преко железничке пруге у нивоу, који није обезбеђен браницима или полубраницима,
- в) место на коме пут прелази преко железничке пруге у нивоу без браника или полубраника са једним колосеком.

3

75. Изричита наредба дата саобраћајним знаком на слици важи:



- а) од места на коме је постављен тај знак,
- б) од места на коме је постављен тај знак у дужини од 200 m,
- в) на удаљености од 200 m од места на коме је постављен тај знак.

3

73. Саобраћајни знак приказан на слици означава:



- а) пут односно део пута на коме је забрањен саобраћај за сва моторна возила, осим за мотоцикле без приколице и мопедe,
- б) пут односно део пута на коме је забрањен саобраћај возила из смера према коме је окренут знак,
- в) пут односно део пута на коме је забрањен саобраћај свим возилима у оба смера.

3

76. Саобраћајни знак приказан на слици означава:



- а) место пред улазом у раскрсницу на коме је возач дужан да заустави возило и уступи првенство пролаза возилима која се крећу путем на који он наилази,
- б) близину раскрснице на којој возач мора да уступи првенство пролаза возилима која се крећу по путу на који он наилази,
- в) пут односно део пута на коме је забрањен саобраћај свим возилима у оба смера.

3





77. Саобраћајни знак приказан на слици означава:



- а) место пред улазом у раскрсницу на коме је возач дужан да заустави возило и уступи првенство пролаза возилима која се крећу путем на који он наилази,
- б) близину раскрснице на којој возач мора да уступи првенство пролаза возилима која се крећу по путу на који он наилази,
- в) пут односно део пута на коме је забрањен саобраћај возила из смера према коме је окренут знак.

3

80. Саобраћајни знак приказан на слици означава:



- а) пут, односно део пута на коме је забрањен саобраћај за аутобусе,
- б) пут, односно део пута на коме је забрањен саобраћај за сва возила, осим за путничка возила,
- в) место на коме се налази аутобуско стајалиште.

3

78. Саобраћајни знак приказан на слици означава:



- а) пут односно део пута на коме је забрањен саобраћај за сва моторна возила, осим за мотоцикле без приколице и мопеде,
- б) пут односно део пута на коме је забрањен саобраћај возила из смера према коме је окренут знак,
- в) пут односно део пута на коме је забрањен саобраћај свим возилима у оба смера.

3

81. Саобраћајни знак приказан на слици означава:



- а) пут, односно део пута којим се морају кретати теретна возила,
- б) пут или део пута на коме је забрањен саобраћај возилима која превозе експлозив или лако запаљиве материје,
- в) пут, односно део пута на коме је забрањен саобраћај за теретна возила.

3

79. Саобраћајни знак приказан на слици означава:



- а) пут односно део пута на коме је забрањен саобраћај за сва моторна возила, осим за мотоцикле без приколице и мопеде,
- б) пут односно део пута на коме је забрањен саобраћај за сва возила, осим за путничка возила,
- в) пут односно део пута на коме је дозвољен саобраћај само путничким возилима.

3

82. Саобраћајни знак приказан на слици означава:



- а) пут односно део пута на коме је забрањен саобраћај за мотоцикле, тешке трицикле и тешке четвороцикле,
- б) пут односно део пута на коме је забрањен саобраћај за бицикле,
- в) пут односно део пута на коме је забрањен саобраћај за мопеде, лаке трицикле и лаке четвороцикле.

3



83.	Изричита наредба дата знаком изричитих наредби постављеним на путу важи:	
	а) до прве наредне раскрснице, односно до места где је постављен знак обавештења о престанку те изричите наредбе, б) 250 m од места на коме је постављен тај знак, в) до места где је постављен знак обавештења о престанку те изричите наредбе, без обзира да ли до тог места постоји раскрсница.	3

84.	Саобраћајни знак приказан на слици означава:	
		
	а) пут, односно део пута на коме је забрањен саобраћај за мотоцикле, тешке трицикле и тешке четвороцикле, б) пут, односно део пута на коме је забрањен саобраћај за бицикле, в) пут, односно део пута на коме је забрањен саобраћај за мопед, лаке трицикле и лаке четвороцикле.	3

85.	Саобраћајни знак приказан на слици означава:	
		
	а) пут, односно део пута на коме је забрањено претицање свих моторних возила, осим теретних возила и аутобуса, б) пут, односно део пута на коме је забрањено претицање свих моторних возила, осим мотоцикала без приколице, мопеда, лаких трицикала и лаких четвороцикала, в) пут, односно део пута на коме је забрањено претицање свих моторних возила, осим скупова возила.	3

86.	Саобраћајни знак приказан на слици означава:	
		
	а) место на коме је забрањено полукружно окретање, б) смер којим се возила морају кретати, в) раскрсницу на којој је скретање улево забрањено.	3

87.	Саобраћајни знак приказан на слици означава:	
		
	а) пут, односно део пута на коме је забрањен саобраћај за сва возила, б) пут, односно део пута на коме је забрањен саобраћај за сва моторна возила и запрежна возила, в) пут, односно део пута на коме је дозвољен саобраћај само путничким возилима, мотоциклима и запрежним возилима.	3

88.	Саобраћајни знак приказан на слици означава:	
		
	а) пут којим се морају кретати бицикли, а по коме је забрањено кретање другим учесницима у саобраћају, б) пут, односно део пута на коме је забрањен саобраћај за бицикле, в) место одакле престаје да важи забрана саобраћаја за бицикле.	3



89. Саобраћајни знак приказан на слици означава:



- а) пут, односно део пута на коме је забрањен саобраћај за сва моторна возила,
- б) пут, односно део пута на коме је забрањен саобраћај за сва возила, осим за теретна возила и аутобусе,
- в) пут, односно део пута на коме је дозвољен саобраћај само путничким возилима и мотоциклима.

3

92. Саобраћајни знак приказан на слици означава:



- а) пут, односно део пута на коме је забрањен саобраћај за возила чија укупна висина прелази висину означену на знаку,
- б) пут, односно део пута на коме је забрањен саобраћај за возила чија ширина прелази ширину означену на знаку,
- в) пут, односно део пута на коме је забрањен саобраћај за возила, односно скуповима возила, чија укупна дужина прелази дужину означену на знаку.

3

90. Саобраћајни знак приказан на слици означава:



- а) пут, односно део пута на коме је забрањен саобраћај за возила чија укупна висина прелази висину означену на знаку,
- б) пут, односно део пута на коме је забрањен саобраћај за возила чија ширина прелази ширину означену на знаку,
- в) пут, односно део пута на коме је забрањен саобраћај за возила, односно скуповима возила, чија укупна дужина прелази дужину означену на знаку.

3

93. Саобраћајни знак приказан на слици означава:



- а) место на коме је забрањено полукружно окретање,
- б) раскрсницу на којој је скретање удесно забрањено,
- в) смер којим се возила морају кретати.

3

91. Саобраћајни знак приказан на слици означава:



- а) место на коме је забрањено полукружно окретање,
- б) раскрсницу на којој је скретање улево забрањено,
- в) забрану ступања возила на пут пре него што прођу возила из супротног смера.

3

94. Саобраћајни знак приказан на слици означава:



- а) пут, односно део пута на коме се возила у нормалним условима морају кретати најмање оном брзином (у km/h) која је означена на знаку,
- б) пут, односно део пута на коме се возила не смеју кретати брзином (у km/h) већом од брзине која је означена на знаку,
- в) брзину која се препоручује на одређеном делу пута (у km/h).

3



95. Саобраћајни знак приказан на слици означава:



- а) близину царинарнице, односно места где се возило мора зауставити из разлога означеног на знаку,
- б) близину полиције, односно места где се возило мора зауставити из разлога означеног на знаку,
- в) близину наплатног места за путарину, односно места где се возило мора зауставити из разлога означеног на знаку.

3

98. Саобраћајни знак приказан на слици означава:



- а) пут, односно део пута на коме је забрањен саобраћај возилима која превозе материје које могу да изазову загађивање воде,
- б) пут, или део пута на коме је забрањен саобраћај возилима која превозе експлозив или лако запаљиве материје,
- в) пут, односно део пута на коме је забрањен саобраћај за теретна возила.

3

96. Саобраћајни знак приказан на слици означава:



- а) забрану ступања возила на уски део пута пре него што тим делом пређу возила из супротног смера,
- б) обавештење возачу да на уском пролазу има право првенства у односу на возила која долазе из супротног смера,
- в) близину места на коме се прелази са дела пута на коме се саобраћај одвија само у једном смеру на део тог пута на коме се привремено или стално саобраћај врши у оба смера.

3

99. Саобраћајни знак приказан на слици означава:



- а) пут, или део пута на коме је забрањен саобраћај возилима која превозе експлозив или лако запаљиве материје,
- б) пут, или део пута на коме је забрањен саобраћај возилима која превозе опасне терете.
- в) пут, односно део пута на коме је забрањен саобраћај за теретна возила.

3

97. Саобраћајни знак приказан на слици означава:



- а) пут, односно део пута на коме је забрањен саобраћај возилима која превозе материје које могу да изазову загађивање воде,
- б) пут или део пута на коме је забрањен саобраћај возилима која превозе експлозив или лако запаљиве материје,
- в) пут, односно део пута на коме је забрањен саобраћај за теретна возила.

3

100. Саобраћајни знак приказан на слици означава:



- а) пут, односно део пута на коме је забрањен саобраћај за моторна возила која вуку прикључно возило осим полуприколице,
- б) пут, односно део пута на коме је забрањен саобраћај за моторна возила која вуку прикључно возило,
- в) пут, односно део пута на коме је забрањен саобраћај за теретна возила.

3



101. Саобраћајни знак приказан на слици означава:



а) пут, односно део пута на коме је забрањен саобраћај за моторна возила која вуку прикључно возило осим полуприколице,
 б) пут, односно део пута на коме је забрањен саобраћај за моторна возила која вуку прикључно возило,
 в) пут, односно део пута на коме је забрањен саобраћај за теретна возила.

3

104. Саобраћајни знак приказан на слици означава:



а) пут, односно део пута на коме је забрањен саобраћај за ручна колица,
 б) пут, односно део пута на коме је забрањен саобраћај за пешаке,
 в) пут, односно део пута којим се морају кретати пешаци који гурају ручна колица.

3

102. Саобраћајни знак приказан на слици означава:



а) пут, односно део пута на коме је забрањен саобраћај за сва моторна возила,
 б) пут, односно део пута на коме се морају кретати трактори,
 в) пут, односно део пута на коме је забрањен саобраћај за тракторе.

3

105. Саобраћајни знак приказан на слици означава:



а) пут, односно део пута на коме је забрањен саобраћај за пешаке,
 б) близину места на путу на коме се налази обележени пешачки прелаз,
 в) посебно изграђену стазу којом се пешаци морају кретати, а по којој је забрањено кретање другим учесницима у саобраћају.

3

103. Саобраћајни знак приказан на слици означава:



а) пут, односно део пута на коме је забрањен саобраћај за моторна возила и запрежна возила,
 б) пут, односно део пута на коме је забрањен саобраћај за запрежна возила,
 в) пут, односно део пута на коме је забрањен саобраћај за домаће животиње.

3

106. Саобраћајни знак приказан на слици означава:



а) пут, односно део пута на коме је дозвољен саобраћај само аутобусима, тракторима и запрежним возилима,
 б) пут, односно део пута на коме је забрањен саобраћај за сва моторна возила,
 в) пут, односно део пута на коме је забрањен саобраћај за врсту возила приказаних на знаку.

3





107. Саобраћајни знак приказан на слици означава:



- а) пут, односно део пута на коме је забрањен саобраћај за возила чија укупна висина прелази висину означену на знаку,
- б) пут, односно део пута на коме је забрањен саобраћај за возила чија ширина прелази ширину означену на знаку,
- в) пут, односно део пута на коме је забрањен саобраћај за возила, односно скуповима возила, чија укупна дужина прелази дужину означену на знаку.

3

108. Саобраћајни знак приказан на слици означава:



- а) страну пута на којој је забрањено паркирање возила,
- б) део пута на који се забрана паркирања односи у парне дане,
- в) део пута на који се забрана паркирања односи у непарне дане.

3

109. Саобраћајни знак приказан на слици означава:



- а) пут, односно део пута на коме је забрањен саобраћај за возила односно скупове возила, чија маса прелази масу означену на знаку,
- б) пут, односно део пута на коме је забрањен саобраћај за возила са осовинским оптерећењем већим од оптерећења означеног на знаку,
- в) пут, односно део пута на коме је забрањен саобраћај за возила чија ширина прелази ширину означену на знаку.

3

110. Саобраћајни знак приказан на слици означава:



- а) пут, односно део пута на коме је забрањен саобраћај за возила односно скупове возила, чија укупна маса прелази масу означену на знаку,
- б) пут, односно део пута на коме је забрањен саобраћај за возила односно скупове возила, чија највећа дозвољена маса прелази масу означену на знаку,
- в) пут, односно део пута на коме је забрањен саобраћај за возила са осовинским оптерећењем већим од оптерећења означеног на знаку.

3

111. Саобраћајни знак приказан на слици означава:



- а) најмање растојање између возила у кретању којег се возачи морају придржавати,
- б) највеће одстојање између возила у кретању којег се возачи морају придржавати,
- в) најмање одстојање између возила у кретању којег се возачи морају придржавати.

3

112. Саобраћајни знак приказан на слици означава:



- а) близину царинарнице, односно места где се возило мора зауставити из разлога означеног на знаку,
- б) близину полиције, односно места где се возило мора зауставити из разлога означеног на знаку,
- в) близину наплатног места за путарину, односно места где се возило мора зауставити из разлога означеног на знаку.

3



113. Саобраћајни знак приказан на слици означава:



- а) пут, односно део пута на коме је забрањено да теретна возила чија највећа дозвољена маса прелази 3,5 t претичу друга моторна возила осим теретних возила и аутобуса,
- б) пут, односно део пута на коме је забрањено да сва теретна возила претичу друга моторна возила осим мотоцикла без приколице, mopеда, лаке трицикле и лаке четвороцикле,
- в) пут, односно део пута на коме је забрањено да теретна возила чија највећа дозвољена маса прелази 3,5 t претичу друга моторна возила осим мотоцикла без приколице, mopеда, лаке трицикле и лаке четвороцикле.

3

114. Саобраћајни знак приказан на слици означава:



- а) пут, односно део пута на коме се уређајем на возилу не смеју давати звучни знакови, осим у случају непосредне опасности,
- б) место одакле престаје забрана давања звучних знакова,
- в) место на којем се завршава одредиште од културно историјског значаја.

3

115. Саобраћајни знак приказан на слици означава:



- а) страну пута на којој је забрањено паркирање возила,
- б) део пута на који се забрана паркирања односи у парне дане,
- в) део пута на који се забрана паркирања односи у непарне дане.

3


116. Саобраћајни знак приказан на слици означава:



- а) близину царинарнице, односно места где се возило мора зауставити из разлога означеног на знаку,
- б) близину полиције, односно места где се возило мора зауставити из разлога означеног на знаку,
- в) близину наплатног места за путарину односно места где се возило мора зауставити из разлога означеног на знаку.

3

117. Саобраћајни знак приказан на слици означава:



- а) део пута на коме моторна возила, осим мотоцикла, mopеда, лаких трицикла, тешких трицикла, лаких четвороцикла, тешких четвороцикла, радних машина, трактора и мотокултиватора, морају на погонским точковима имати ланце за снег кад је на коловозу снег,
- б) део пута на коме сва моторна возила морају на погонским точковима имати ланце за снег кад је на коловозу снег,
- в) део пута на коме сва моторна возила морају на погонским точковима имати ланце за снег или зимске пнеуматике када је на коловозу снег.

3

118. Саобраћајни знак приказан на слици означава:



- а) пут са једносмерним саобраћајем,
- б) смер којим се возила морају кретати,
- в) обавештење учесника у саобраћају о једносмерном путу.

3



119. Саобраћајни знак приказан на слици означава:



а) пут по коме се одвојено крећу само бициклисти и пешаци, у својим стазама,
 б) пут по коме се одвојено крећу само бициклисти, односно возачи мопеда и пешаци, у својим стазама,
 в) пут који могу само користити бициклисти, односно возачи мопеда и пешаци.

3

122. Саобраћајни знак приказан на слици означава:



а) означава место на коме се налази обележени пешачки прелаз,
 б) близину места на путу на коме се налази обележени пешачки прелаз,
 в) посебно изграђену стазу којом се пешаци морају кретати, а по којој је забрањено кретање другим учесницима у саобраћају.

3

120. Саобраћајни знак приказан на слици означава:



а) близину дела пута опасног због преласка дивљачи преко пута,
 б) близину дела пута на коме домаће животиње под надзором прелазе преко пута или се крећу дуж пута,
 в) стазу којом се морају кретати јахачи, а по којој је забрањено кретање другим учесницима у саобраћају.

3

123. Саобраћајни знак приказан на слици означава:



а) пут са једносмерним саобраћајем,
 б) приближавање опасној кривини на десно,
 в) смер којим се возила морају кретати.

3


121. Саобраћајни знак приказан на слици означава:



а) пут, односно део пута на коме је забрањен саобраћај за бицикле,
 б) близину места на коме се бициклисти често прикључују на пут или га прелазе,
 в) пут којим се морају кретати бицикли, а по коме је забрањено кретање другим учесницима у саобраћају.

3

124. Саобраћајни знак приказан на слици означава:



а) коловоз односно део коловоза којим се возила морају кретати приликом обилажења пешачких острва, острва за усмеравање саобраћаја и других објеката на коловозу,
 б) пружање пута са једносмерним саобраћајем,
 в) место на коме се налази подземни пролаз за возила.

3





125. Саобраћајни знак приказан на слици означава:



а) место на коме се налази подземни пролаз за возила,
 б) пружање пута са једносмерним саобраћајем,
 в) коловоз, односно део коловоза којим се возила морају кретати приликом обилажења пешачких острва, острва за усмеравање саобраћаја и других објеката на коловозу.

3

126. Саобраћајни знак приказан на слици означава:



а) страну пута на којој је забрањено паркирање, а дозвољено заустављање возила,
 б) страну пута на којој је забрањено заустављање и паркирање возила,
 в) део пута на којем је забрањено заустављање и паркирање возила.

3

127. Саобраћајни знак приказан на слици означава:



а) страну пута на којој је забрањено паркирање возила,
 б) страну пута на којој је забрањено заустављање и паркирање возила,
 в) део пута на којем је забрањено паркирање возила.

3

128. Саобраћајни знак који означава место пред улазом у раскрсницу на коме је возач дужан да заустави возило и уступи првенство пролаза возилима која се крећу путем на који он наилази, је:



а)
б)
в)

3


129. Саобраћајни знак који означава близину раскрснице на којој возач мора да уступи првенство пролаза возилима која се крећу по путу на који он наилази, је:



а)
б)
в)

3

130. Саобраћајни знак приказан на слици означава:



а) пут, односно део пута на коме се возила у нормалним условима морају кретати најмање оном брзином (у km/h) која је означена на знаку,
 б) пут, односно део пута на коме се возила не смеју кретати брзином (у km/h) већом од брзине која је означена на знаку,
 в) брзину (у km/h) која се препоручује на одређеном делу пута.

3

131. Саобраћајни знак приказан на слици означава:



а) смер којим се возила морају кретати,
 б) пут са једносмерним саобраћајем,
 в) обавештење учесницима у саобраћају о једносмерном путу.

3



132. Саобраћајни знак приказан на слици означава:



а) коловоз, односно део коловоза којим се возила могу кретати приликом обилажења пешачких острва, острва за усмеравање саобраћаја и других објеката на коловозу,
 б) пружање путева са једносмерним саобраћајем,
 в) смерове у којима је дозвољено кретање возила.

3

135. Саобраћајни знак приказан на слици означава:



а) смер којим се возила морају кретати,
 б) пут са једносмерним саобраћајем,
 в) приближавање опасној кривини на лево.

3

133. Саобраћајни знак приказан на слици означава:



а) близину раскрснице на којој се саобраћај одвија у кружном току,
 б) близину раскрснице на којој се укрштају три пута са једносмерним саобраћајем,
 в) коловоз, односно део коловоза којим се возила морају кретати приликом обилажења острва за усмеравање саобраћаја.

3

136. Саобраћајни знак приказан на слици означава:



а) пружање путева са једносмерним саобраћајем,
 б) смерове у којима се возила смеју кретати,
 в) коловоз, односно део коловоза којим се возила могу кретати приликом обилажења пешачких острва, острва за усмеравање саобраћаја и других објеката на коловозу.

3


134. Саобраћајни знак приказан на слици означава:



а) близину раскрснице на којој се укрштају два пута са једносмерним саобраћајем,
 б) пружање путева са једносмерним саобраћајем,
 в) коловоз односно део коловоза којим се возила могу кретати приликом обилажења пешачких острва, острва за усмеравање саобраћаја и других објеката на коловозу.

3

137. Саобраћајни знак приказан на слици означава:



а) забрану ступања возила на уски део пута пре него што тим делом пређу возила из супротног смера,
 б) обавештење возачу да на уском пролазу има право првенства у односу на возила која долазе из супротног смера,
 в) близину места на коме се прелази са дела пута на коме се саобраћај одвија само у једном смеру на део тог пута на коме се привремено или стално саобраћај врши у оба смера.

2



138. Саобраћајни знак приказан на слици означава:



а) коловоз, односно део коловоза којим се возила могу кретати приликом обилажења пешачких острва, острва за усмеравање саобраћаја и других објеката на коловозу,
 б) пружање путева са једносмерним саобраћајем,
 в) смерове у којима се возила смеју кретати.

3

142. Саобраћајни знак приказан на слици означава:



а) број међународног пута,
 б) број регионалног пута,
 в) број магистралног пута.

2

139. Саобраћајни знак приказан на слици означава:



а) пут са једносмерним саобраћајем,
 б) обавештење учесника у саобраћају о једносмерном путу,
 в) смер којим се возила морају кретати.

3

143. Саобраћајни знак приказан на слици означава:



а) место на коме се налази подземни или надземни пешачки пролаз,
 б) означава место на коме се налази обележени пешачки прелаз,
 в) близину места на путу на коме се налази обележени пешачки прелаз.

2

140. Саобраћајни знак приказан на слици означава:



а) пут, односно део пута на коме је забрањен саобраћај за пешаке,
 б) означава место на коме се налази обележени пешачки прелаз,
 в) близину места на путу на коме се налази обележени пешачки прелаз.

2

144. Саобраћајни знак приказан на слици означава:



а) место на коме се завршава насељено место кроз које пролази пут,
 б) место на коме се завршава насеље и од кога престају да важе прописи о саобраћају у насељу,
 в) место на коме се завршава одредиште или објекат туристичког или историјског значаја.

2

141. У циљу пружања учесницима у саобраћају претходних обавештења, обавештења о престојавању, обавештења о скретању, потврдних обавештења о правцу кретања, као и означавања објеката, терена, улица или делова пута на које се односе, постављају се:

а) знакови изричитих наредби,
 б) знакови опасности,
 в) знакови обавештења.

2



145. Саобраћајни знак приказан на слици означава:



- а) број пута,
- б) број деонице пута,
- в) стационажу пута.

2

148. Саобраћајни знак приказан на слици означава:



- а) близину места на којем се налази надвожњак на путу,
- б) место на коме се завршава аутопут,
- в) близину места на коме се пут завршава.

2

146. Саобраћајни знак приказан на слици означава:



- а) број пута,
- б) број деонице пута,
- в) стационажу пута, односно растојање од почетка тог пута до места на ком је постављен знак.

2

149. Саобраћајни знак приказан на слици означава:



- а) место на којем се завршава одредиште од културно историјског значаја,
- б) пут односно део пута на коме се уређајем на возилу не смеју давати звучни знакови, осим у случају непосредне опасности,
- в) место одакле престаје забрана давања звучних знакова.

2

147. Саобраћајни знак приказан на слици означава:



- а) место на коме се завршава паркиралиште за путничка возила,
- б) место на коме се завршава мотопут,
- в) место на коме се завршава аутопут.

2

150. Саобраћајни знак приказан на слици означава:



- а) број пута, број деонице пута и стационажу пута,
- б) растојање од граничног прелаза до места на коме је постављен знак.
- в) растојање до завршетка пута по којем се возило креће.

2

151. Саобраћајни знак приказан на слици означава:



- а) место на путу одакле престаје да важи обавеза поседовања прописане зимске опреме,
- б) место на путу одакле почиње забрана употребе зимских пнеуматика или ланаца за снег,
- в) место на путу одакле престаје да важи обавеза ношења ланаца за снег која је пре тог места успостављена одговарајућим саобраћајним знаком постављеним на том путу.

2

154. Саобраћајни знак приказан на слици означава:



- а) место на путу на којем се завршава стаза за јахаче,
- б) место где се завршава зона успореног саобраћаја,
- в) место где се завршава део пута на коме домаће животиње под надзором прелазе преко пута или се крећу дуж пута.

2

152. Саобраћајни знак приказан на слици означава:



- а) близину места на коме се бициклисти често прикључују на пут или га прелазе,
- б) место на путу на којем се завршава бициклистичка стаза,
- в) пут односно део пута на коме је забрањен саобраћај за бицикле.

2

155. Саобраћајни знак приказан на слици означава:



- а) место на путу на којем се завршава спојена бициклистичка и пешачка стаза
- б) пут по коме се одвојено крећу само бициклисти и пешаци, у својим стазама,
- в) место где се завршава зона успореног саобраћаја.

2

153. Саобраћајни знак приказан на слици означава:



- а) место на путу где се завршава зона успореног саобраћаја,
- б) место на путу где се завршава пешачка зона,
- в) место на путу на којем се завршава пешачка стаза.

2

156. Саобраћајни знак приказан на слици означава:



- а) место у насељу одакле се улази у зону у којој је спроведено опште ограничење трајања паркирања на одређено време, без обзира да ли се за паркирање на одређено време плаћа накнада или се не плаћа,
- б) страну пута на којој је забрањено паркирање возила,
- в) страну пута на којој је забрањено заустављање и паркирање возила.

2

157. Саобраћајни знак приказан на слици означава:



- а) гаражу са паркинг местима,
- б) паркиралиште на коме је паркирање возила временски ограничено,
- в) паркиралиште.

2

160. Саобраћајни знак приказан на слици означава:



- а) гаражу са паркинг местима,
- б) паркиралиште на коме је паркирање возила временски ограничено,
- в) паркиралиште.

2

158. Саобраћајни знак приказан на слици означава:



- а) страну пута на којој престаје забрана паркирања возила,
- б) страну пута на којој престаје забрана заустављања и паркирања возила,
- в) место у насељу на коме се излази из зоне у којој је спроведено опште ограничење трајања паркирања на одређено време.

2

161. Саобраћајни знак приказан на слици означава:



- а) гаражу са паркинг местима,
- б) паркиралиште на коме је паркирање возила временски ограничено,
- в) паркиралиште где возило може да се паркира и да се путовање настави неким другим транспортним средством, које може бити приказано симболом.

2

159. Саобраћајни знак приказан на слици означава:



- а) гаражу са паркинг местима,
- б) паркиралиште на коме је паркирање возила временски ограничено,
- в) паркиралиште где возило може да се паркира и да се путовање настави неким другим транспортним средством, које може бити приказано симболом.

2

162. Саобраћајни знак приказан на слици означава:



- а) близину места на коме се налази радионица за оправку возила,
- б) близину места или место на коме се налази објекат за вршење техничких прегледа возила,
- в) близину места или место у коме се налази служба за пружање помоћи у случају кvara на возилу.

2



163. Саобраћајни знак приказан на слици означава:



а) близину болнице и упозорење возачу да својим возилом не ствара сувишну буку,
 б) близину места или место на коме се налази станица за прву помоћ,
 в) близину места или место на коме се налази здравствена установа у којој се врше здравствени прегледи возача.

2

166. Саобраћајни знак приказан на слици означава:



а) близину места или место на коме се налази бензинска станица,
 б) близину места или место на коме се налази телефонска говорница,
 в) близину места или место у коме се могу добити туристичке информације.

2

164. Саобраћајни знак приказан на слици означава:



а) близину места или место на коме се налази телефонска говорница,
 б) близину места или место у коме се могу добити туристичке информације,
 в) близину места или место на којем је могуће користити телефон за време вожње.

2

167. Саобраћајни знак приказан на слици означава:



а) близину места или место на коме се налази хотел односно мотел,
 б) близину места или место на коме се налази ресторан,
 в) близину места или место на коме се налази кафана.

2

165. Саобраћајни знак приказан на слици означава:



а) близину болнице и упозорење возачу да својим возилом не ствара сувишну буку,
 б) близину места или место на коме се налази станица за прву помоћ,
 в) близину места или место на коме се налази здравствена установа у којој се врше здравствени прегледи возача.

2

168. Саобраћајни знак приказан на слици означава:



а) близину места или место на коме се налази хотел односно мотел,
 б) близину места или место на којем су постављени елементи за успоравање саобраћаја,
 в) близину места или место на коме се налази терен за камповање.

2



169. Саобраћајни знак приказан на слици означава:



- а) близину места или место на коме се налази терен уређен за излетнике,
- б) близину терена или терен уређен за камповање под шаторима,
- в) близину места или место на коме се налази планинарски дом.

2

172. Саобраћајни знак приказан на слици означава:



- а) близину места или место на коме се налази терен уређен за излетнике,
- б) близину терена или терен за боравак у приколицама,
- в) близину терена или терен за камповање под шаторима и у приколицама.

2

170. Саобраћајни знак приказан на слици означава:



- а) близину места или место на коме се налази хотел односно мотел,
- б) близину места или место на коме се налази ресторан,
- в) близину места или место на коме се налази кафана.

2

173. Саобраћајни знак приказан на слици означава:



- а) близину места на коме се налази радионица за оправку возила,
- б) близину места или место на коме се налази објекат за вршење техничких прегледа возила,
- в) близину места или место у коме се налази служба за пружање помоћи у случају квара на возилу.

2

171. Саобраћајни знак приказан на слици означава:



- а) близину места или место на коме се налази терен уређен за излетнике,
- б) близину терена или терен уређен за камповање под шаторима,
- в) близину места или место на коме се налази планинарски дом.

2

174. Саобраћајни знак приказан на слици означава:



- а) близину места или место на коме се налази терен уређен за излетнике,
- б) близину терена или терен за боравак само у приколицама,
- в) близину терена или терен за камповање под шаторима и у приколицама.

2



175. Саобраћајни знак приказан на слици означава:



а) близину места или место на коме се налази терен уређен за излетнике,
 б) близину терена или терен уређен за камповање под шаторима,
 в) близину места или место на коме се налази планинарски дом.

2

178. Саобраћајни знак приказан на слици означава:



а) близину места на коме пут наилази на речну, односно морску обалу,
 б) близину места на коме се на путу налази покретни мост,
 в) близину луке, пристаништа, односно трајекта или место у коме се налази лука, пристаниште, односно трајект.

2

176. Саобраћајни знак приказан на слици означава:



а) близину места или место у коме се налази служба за гашење пожара,
 б) близину места или место на коме је обавезно гашење отвореног пламена помоћу апарата за гашење почетних пожара који је саставни део опреме возила,
 в) близину места или место где постоји апарат за гашење почетних пожара.

2

179. Саобраћајни знак приказан на слици означава:



а) близину места на коме пут прелази преко трамвајске пруге у нивоу,
 б) близину места на коме пут прелази преко железничке пруге у нивоу,
 в) место на коме се налази трамвајска станица.

2

177. Саобраћајни знак приказан на слици означава:



а) саобраћајну траку која је намењена само за кретање возила јавног превоза путника,
 б) место на коме се налази аутобуско стајалиште,
 в) место на коме се налази трамвајска станица.

2

180. Саобраћајни знак приказан на слици означава:



а) да је планински пут, односно прелаз преко планинског врха отворен или затворен,
 б) назив путног објекта од посебног значаја (вијадукт, тунел и сл.),
 в) назив планинског превоја.

2



181. Саобраћајни знак приказан на слици означава:



а) близину аеродрома или место аеродрома,
 б) део пута преко кога авиони прелећу у ниском лету приликом слетања односно полетања,
 в) близину дела пута на коме је честа појава јаког бочног ветра изазваног летом авиона.

2

185. Саобраћајни знак приказан на слици означава:



а) близину места или место на коме се налази станица полиције,
 б) близину раскрснице на којој је саобраћај регулисан од стране полицијских службеника,
 в) близину места где је забрањен пролаз без заустављања и одобрења полицијског службеника.

2


182. Саобраћајни знак приказан на слици означава:



а) број серпентине са надморском висином,
 б) број путног објекта од посебног значаја са надморском висином (вијадукт, тунел и сл.),
 в) број планинског превоја са надморском висином.

2

186. Саобраћајни знак приказан на слици означава:



а) близину раскрснице на којој возач мора да уступи првенство пролаза возилима која се крећу по путу на који он наилази,
 б) место пред улазом у раскрсницу на коме је возач дужан да заустави возило и уступи првенство пролаза возилима која се крећу путем на који он наилази,
 в) пут или део пута на коме возила имају првенство пролаза у односу на возила која се крећу путевима који се укрштају с тим путем односно делом пута.

2


183. Саобраћајни знак приказан на слици означава:



а) назив реке преко које пут прелази,
 б) назив путног објекта од посебног значаја,
 в) назив туристичког одређишта.

2

187. Саобраћајни знак приказан на слици означава:



а) место на коме се завршава пут или део пута са првенством пролаза,
 б) обавештење учесницима у саобраћају о једносмерном путу,
 в) пут или део пута на коме возила имају првенство пролаза у односу на возила која се крећу путевима који се укрштају с тим путем односно делом пута.

2

184. Саобраћајни знак приказан на слици означава:



а) назив путног објекта од посебног значаја и његову удаљеност од саобраћајног знака (вијадукт, тунел и сл.),
 б) назив путног објекта од посебног значаја (вијадукт, тунел и сл.),
 в) назив путног објекта од посебног значаја и његова надморска висина.

2



188. Саобраћајни знак приказан на слици означава:



а) назив планиског превоја са дужином пута који се пружа преко превоја,
 б) назив путног објекта од посебног значаја са надморском висином (вијадукт, тунел и сл.),
 в) планински превој са надморском висином.

2


191. Саобраћајни знак приказан на слици означава:



а) обавештење учесницима у саобраћају о једносмерном путу,
 б) смер којим није дозвољено кретање возила,
 в) смер којим се возила морају кретати.

2

189. Саобраћајни знак приказан на слици означава:



а) пут односно део пута на коме се возила у нормалним условима морају кретати најмање оном брзином (у km/h) која је означена на знаку,
 б) пут односно део пута на коме се возила не смеју кретати брзином (у km/h) већом од брзине која је означена на знаку,
 в) брзину која се препоручује на одређеном делу пута.

2

192. Саобраћајни знак приказан на слици означава:



а) обавештење учесницима у саобраћају о једносмерном путу,
 б) смер којим није дозвољено кретање возила,
 в) смер којим се возила морају кретати.

2

190. Саобраћајни знак приказан на слици означава:



а) назив улице,
 б) назив туристичког одређишта,
 в) близину места на којем се налази културно историјски објекат.

2

193. Саобраћајни знак приказан на слици означава:



а) претходно обавештење возачу ради престројавања на раскрсници на путевима са више саобраћајних трака,
 б) близину и положај пута који нема излаз (слепи пут),
 в) близину места или места на коме се налази станица за прву помоћ.

2






194. Саобраћајни знак приказан на слици означава:



- а) приближавање кривини на лево, опасној због физичких карактеристика или недовољне прегледности,
- б) пут са једносмерним саобраћајем,
- в) место где се налази на оштру кривину.

2

198. Саобраћајни знак приказан на слици означава:



- а) место где се налази на оштру кривину,
- б) приближавање делу пута са више опасних кривина од којих је прва надесно,
- в) приближавање кривини на десно, опасној због физичких карактеристика или недовољне прегледности.

2

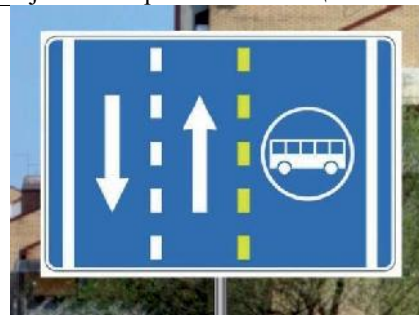
195. Саобраћајни знак приказан на слици означава:



- а) место где се налази на оштру кривину,
- б) пут са једносмерним саобраћајем,
- в) приближавање кривини на десно, опасној због физичких карактеристика или недовољне прегледности.

2


199. Саобраћајни знак приказан на слици означава:



- а) саобраћајну траку која је намењена само за кретање аутобуса,
- б) место на коме се налази аутобуско стајалиште,
- в) саобраћајну траку која је намењена само за кретање возила јавног превоза путника.

2

196. Саобраћајни знак приказан на слици означава:



- а) приближавање кривини на лево, опасној због физичких карактеристика или недовољне прегледности,
- б) место где се налази на оштру кривину,
- в) приближавање делу пута са више опасних кривина од којих је прва налево.

2

197. Саобраћајни знак приказан на слици означава:



- а) место изласка са аутопута,
- б) место изласка са путног објекта,
- в) место изласка из тунела у случају опасности.

2

200. Саобраћајни знак приказан на слици означава:



- а) место на коме се завршава саобраћајна трака која је намењена само за кретање аутобуса,
- б) саобраћајну траку којом је забрањено кретање аутобуса,
- в) место на коме се завршава саобраћајна трака намењена само за кретање возила јавног превоза путника.

2



201. Саобраћајни знак приказан на слици означава:



- а) место од којег почиње зона школе,
- б) близину дела пута на коме се деца чешће и у већем броју крећу (близина школе, обданишта, игралишта и сл.),
- в) место у чијој се близини налази школа и пешачки прелаз који деца често користе.

2

202. Саобраћајни знак приказан на слици означава:



- а) опште ограничење највеће дозвољене брзине у Републици Србији према врсти пута и обавезе употребе светала,
- б) обавештење о брзинама које се препоручују на путевима у Републици Србији, у нормалним условима саобраћаја и са укљученим светлима за осветљавање пута,
- в) обавештење о ограничењу средње брзине кретања према врсти пута у Републици Србији и обавезе употребе светала.

2

203. Саобраћајни знак приказан на слици означава:



- а) назив путног објекта од посебног значаја и растојање од саобраћајног знака до објекта,
- б) место изласка са пута до вишенаменског објекта,
- в) наилазак на вишенаменски објекат на путу чији се садржај означава пиктограмима.

2

204. Саобраћајни знак приказан на слици означава:



- а) почетак саобраћајне траке којом се возила не смеју кретати брзином већом од брзине која је означена на знаку,
- б) почетак саобраћајне траке којом се морају кретати возила која се крећу брзином мањом од брзине означене на знаку,
- в) место на коме се завршава трака којом се морају кретати возила која се крећу брзином мањом од брзине означене на знаку.

2

205. Саобраћајни знак приказан на слици означава:



- а) место на коме се завршава трака којом се морају кретати возила која се крећу брзином мањом од брзине означене на знаку,
- б) почетак саобраћајне траке којом се морају кретати возила која се крећу брзином мањом од брзине означене на знаку,
- в) место на коме се завршава трака којом се морају кретати возила која се крећу брзином већом од брзине означене на знаку.

2



206. Саобраћајни знак приказан на слици означава:



- а) смер кретања до путног објекта од посебног значаја,
- б) место изласка са пута до вишенаменског објекта,
- в) наилазак на вишенаменски објекат на путу чији се садржај означава пиктограмима.

2

209. Саобраћајни знак приказан на слици означава:



- а) завршетак зоне школе,
- б) завршетак пешачке стазе,
- в) крај пешачке зоне.

2

207. Саобраћајни знак приказан на слици означава:



- а) почетак зоне намењене искључиво за кретање пешака,
- б) место од којег почиње зона школе,
- в) место од којег почиње пешачка стаза.

2

210. Саобраћајни знак приказан на слици означава:



- а) зону у којој је брзина кретања возила ограничена до 30 km/h,
- б) место од којег почиње зона успореног саобраћаја,
- в) место од којег почиње зона школе.

2

208. Саобраћајни знак приказан на слици означава:



- а) завршетак пешачке зоне,
- б) завршетак зоне школе,
- в) место где се завршава зона успореног саобраћаја.

2

211. Саобраћајни знак приказан на слици означава:



- а) почетак зоне намењене искључиво за кретање пешака,
- б) место од којег почиње зона школе,
- в) место од којег почиње зона успореног саобраћаја.

2





212. Саобраћајни знак приказан на слици означава:



- а) завршетак зоне у којој је ограничена брзина кретања возила до 30 km/h,
- б) место где се завршава зона успореног саобраћаја,
- в) место где се завршава зона школе.

2

215. Саобраћајни знак приказан на слици означава:



- а) наилазак на посебно опасну деоницу пута и њену дужину,
- б) наилазак на опасно место на путу и његову удаљеност од саобраћајног знака,
- в) удаљеност до излаза са пута ради обиласка опасне деонице.

2

213. Саобраћајни знак приказан на слици означава:



- а) близину дела пута на коме је коловоз нераван због близине опасног превоја пута или веће избочине на коловозу,
- б) близину дела пута на коме је коловоз нераван због постојања опасних избочина и улегнућа,
- в) наилазак на место где су постављени елементи за успоравање саобраћаја.

2

216. Саобраћајни знак приказан на слици означава:



- а) близину дела пута на коме се деца чешће и у већем броју крећу,
- б) место од којег почиње зона школе,
- в) место од којег почиње зона успореног саобраћаја.

2

214. Саобраћајни знак приказан на слици означава:



- а) место на коме се налази подземни или надземни пешачки пролаз,
- б) излаз за пешаке у случају опасности,
- в) близину објекта намењеног за рекреацију и спортске активности, са леве стране пута.

2

217. Саобраћајни знак приказан на слици означава:



- а) место где се завршава део пута на којем се деца чешће и у већем броју крећу,
- б) завршетак зоне школе,
- в) место где се завршава зона успореног саобраћаја.

2





218. Саобраћајни знак приказан на слици означава:



- а) да одређена саобраћајна трака није намењена за кретање појединих врста возила чији је симбол приказан на знаку,
- б) да је одређена саобраћајна трака намењена за кретање врсте возила чији је симбол приказан на знаку,
- в) да је на тој деоници пута забрањено кретање врсте возила чији је симбол приказан на знаку.

2

221. Саобраћајни знак приказан на слици означава:



- а) излаз за пешаке у случају опасности,
- б) близину објекта намењеног за рекреацију и спортске активности, са десне стране пута,
- в) место на коме се налази подземни или надземни пешачки пролаз.

2

219. Саобраћајни знак приказан на слици означава:



- а) близину дела пута на коме постоји опасност због загушења саобраћаја,
- б) приближавање сужењу коловоза које може да представља извесну опасност,
- в) место где се због завршавања саобраћајне траке, сужења коловоза и смањења броја саобраћајних трака, возила наизменично укључују у једну саобраћајну траку.

2

222. Саобраћајни знак приказан на слици означава:



- а) удаљеност до објекта намењеног за рекреацију и спортске активности, са леве стране пута,
- б) излаз за пешаке у случају опасности,
- в) смер у коме се налази излаз за случај опасности и удаљеност до њега.

2

220. Саобраћајни знак приказан на слици означава:



- а) близину места на којем се налази надвожњак на путу,
- б) место на коме се завршава аутопут,
- в) место одакле почиње аутопут.

2

223. Саобраћајни знак приказан на слици означава:



- а) излаз за пешаке у случају опасности,
- б) смер у коме се налази излаз за случај опасности и удаљеност до њега,
- в) удаљеност до објекта намењеног за рекреацију и спортске активности, са десне стране пута.

2





224. Саобраћајни знак приказан на слици означава:



- а) почетак деонице на којој се врши контрола брзине кретања возила,
- б) почетак деонице пута на којој је обавезно поштовање највеће дозвољене брзине кретања возила,
- в) почетак деонице пута на којој је обавезно поштовање највеће дозвољене брзине кретања возила, када возачи који долазе из супротног смера дају светлосни знак упозорења.

2

227. Саобраћајни знак приказан на слици означава:



- а) место одакле почиње мотопут,
- б) паркиралишта за путничка возила,
- в) место одакле почиње аутопут.

2

225. Саобраћајни знак приказан на слици означава:



- а) пут којим се возило мора кретати ако намерава да скрене улево на следећој раскрсници на којој је скретање улево забрањено,
- б) раскрсницу на којој је скретање улево забрањено,
- в) смер кретања обилазним путем на месту где се изводе радови.

2

228. Саобраћајни знак приказан на слици означава:



- а) територију и назив насељеног места у које улази пут и границу од које почиње то насељено место,
- б) место од кога почиње насеље и од кога се примењују прописи о саобраћају у насељу,
- в) одредиште или објекат туристичког или историјског значаја.

2


226. Саобраћајни знак приказан на слици означава:



- а) правац пута до одредишта или карактеристичног објекта,
- б) претходно обавештење возачу ради претстројавања на раскрсници на путевима са више саобраћајних трака,
- в) потврду правца кретања после проласка раскрснице.

2

229. Саобраћајни знак приказан на слици означава:



- а) место од кога почиње насеље и од кога се примењују прописи о саобраћају у насељу,
- б) територију насељеног места у које улази пут и границу од које почиње то насељено место,
- в) одредиште или објекат туристичког или историјског значаја.

2





230. Саобраћајни знак приказан на слици означава:



- а) место на коме се завршава насељено место кроз које пролази пут,
- б) место на коме се завршава насеље и од кога престају да важе прописи о саобраћају у насељу,
- в) место на коме се завршава одредиште или објекат туристичког или историјског значаја.

2

233. Саобраћајни знак приказан на слици означава:



- а) место одакле престаје забрана успостављена саобраћајним знаком којим је забрањено да теретна возила чија највећа дозвољена маса прелази 3,5 t претичу друга моторна возила, осим мотоцикала без приколице, мопеда, лаких трицикала и лаких четвороцикала,
- б) пут односно део пута на коме је забрањено да теретна возила чија највећа дозвољена маса прелази 3,5 t претичу друга моторна возила осим мотоцикала без приколице, мопеда, лаких трицикала и лаких четвороцикала,
- в) место одакле престаје забрана претицања за путничка возила да претичу теретна возила.

2

231. Саобраћајни знак приказан на слици означава:



- а) место одакле престаје забрана успостављена саобраћајним знаком којим је забрањено претицање свих моторних возила, осим мотоцикла без приколице, мопеда, лаких трицикала и лаких четвороцикала,
- б) пут односно део пута на коме је забрањено претицање свих моторних возила, осим мотоцикала без приколице, мопеда, лаких трицикала и лаких четвороцикала,
- в) место одакле престаје забрана претицања за теретна возила чија највећа дозвољена маса прелази 3,5 t да претичу друга моторна возила.

2

234. Саобраћајни знак приказан на слици означава:



- а) место одакле престаје ограничење брзине,
- б) место одакле престаје обавеза кретања најмање прописаном брзином,
- в) место одакле престаје обавеза кретања брзином која је препоручена на одређеном делу пута.

2


232. Саобраћајни знак приказан на слици означава:



- а) место одакле престаје ограничење брзине,
- б) место одакле престаје обавеза кретања најмање прописаном брзином,
- в) место одакле престаје обавеза кретања брзином која је препоручена на одређеном делу пута.

2

235. Саобраћајни знак приказан на слици означава:



- а) место на путу одакле престају да важе одговарајуће забране и обавезе које су пре тог места успостављене саобраћајним знаковима постављеним на том путу,
- б) место на путу одакле престају да важе сви саобраћајни знакови који су постављени на том путу до тог места,
- в) место на путу одакле престају да важе сви саобраћајни знакови опасности који су постављени на том путу до тог места.

2



236. Саобраћајни знак приказан на слици означава:



- међусобни положај и правце путева и називе места до којих воде путеви који се укрштају на раскрсници испред које је знак постављен,
- претходно обавештење возачу ради престројавања на раскрсници на путевима са више саобраћајних трака,
- потврду правца кретања после проласка раскрснице.

2

238. Саобраћајни знак приказан на слици означава:



- међусобни положај и правце путева и називе места до којих воде путеви који се укрштају,
- претходно обавештење возачу ради престројавања на раскрсници на путевима са више саобраћајних трака,
- потврду правца кретања после проласка раскрснице.

2

237. Саобраћајни знак приказан на слици означава:



- претходно обавештење возачу ради престројавања на раскрсници на путевима са више саобраћајних трака,
- међусобни положај и правце путева и називе места до којих воде путеви који се укрштају на раскрсници испред које је знак постављен,
- потврду правца кретања после проласка раскрснице.

2

239. Саобраћајни знак приказан на слици означава:



- потврду правца кретања после проласка раскрснице,
- пут са једносмерним саобраћајем,
- правац пута до одредишта или карактеристичног објекта.

2

240. Саобраћајни знак приказан на слици означава:



- а) правац пута, односно путева, за насељено место, односно насељена места, исписана на знаку и поставља се на раскрсници где се путеви укрштају,
- б) претходно обавештење возачу ради претстројавања на раскрсници на путевима са више саобраћајних трака и поставља се испред раскрснице где се путеви укрштају,
- в) потврду правца кретања после проласка раскрснице где се путеви укрштају.

2

242. Саобраћајни знак приказан на слици означава:



- а) место на коме се завршава аутопут,
- б) правац кретања до насељених места исписаних на знаковима,
- в) потврду правца кретања после проласка раскрснице где се путеви укрштају.

2

241. Саобраћајни знак приказан на слици означава:



- а) претходно обавештење возачу ради претстројавања на раскрсници на путевима са више саобраћајних трака,
- б) међусобни положај и правце путева и називе места до којих воде путеви који се укрштају,
- в) потврду правца кретања после проласка раскрснице.

2

243. Саобраћајни знак приказан на слици означава:



- а) правац кретања до насељеног места исписаног на знаку,
- б) место на коме се завршава аутопут,
- в) потврду правца кретања после проласка раскрснице где се путеви укрштају.

2



244. Саобраћајни знак приказан на слици означава:



- а) место на коме се завршава аутопут,
- б) потврду правца кретања после проласка раскрснице где се путеви укрштају,
- в) правац кретања до насељеног места исписаног на знаку.

2

246. Саобраћајни знак приказан на слици означава:



- а) обавештење возачима о коришћењу саобраћајне траке за кретање до насељеног места исписаног на знаку и поставља се изнад саобраћајне траке,
- б) потврду правца кретања после проласка раскрснице где се путеви укрштају,
- в) обавештење о називу петље на коју се наилази.

2

245. Саобраћајни знак приказан на слици означава:



- а) место на коме почиње мотопут,
- б) потврду правца кретања после проласка раскрснице где се путеви укрштају,
- в) правац кретања до насељеног места исписаног на знаку.

2

247. Саобраћајни знак приказан на слици означава:



- а) обавештење возачима о коришћењу саобраћајне траке за кретање до насељеног места исписаног на знаку и поставља се изнад саобраћајне траке,
- б) потврду правца кретања после проласка раскрснице где се путеви укрштају,
- в) обавештење о називу петље на коју се наилази.

2





248. Саобраћајни знак приказан на слици означава:



- а) обавештење возачима о коришћењу саобраћајне траке за кретање до насељеног места исписаног на знаку и поставља се изнад саобраћајне траке,
- б) потврду правца кретања после проласка раскрснице где се путеви укрштају,
- в) обавештење о називу петље на коју се наилази.

2

250. Саобраћајни знак приказан на слици означава:



- а) потврду правца кретања после проласка раскрснице где се путеви укрштају.
- б) обавештење о називу петље на коју се наилази,
- в) положај путног правца до насељеног места исписаног на знаку.

2

249. Саобраћајни знак приказан на слици означава:



- а) положај путних праваца до насељених места исписаних на знаку,
- б) потврду правца кретања после проласка раскрснице где се путеви укрштају,
- в) обавештење о називу петље на коју се наилази.

2

251. Саобраћајни знак приказан на слици означава:



- а) потврду правца кретања после проласка раскрснице где се путеви укрштају.
- б) обавештење о називу петље на коју се наилази,
- в) положај путног правца до насељеног места исписаног на знаку.

2





252. Саобраћајни знак приказан на слици означава:



- а) пут којим се возило мора кретати ако намерава да скрене улево на следећој раскрсници на којој је скретање улево забрањено,
- б) смер и ток преусмереног саобраћаја када је због радова на путу, привремених препрека или оштећења коловоза, пут затворен,
- в) близину и положај пута који нема излаз.

2

254. Саобраћајни знак приказан на слици:



- а) служи за усмеравање возила на обилазни пут,
- б) означава пут са једносмерним саобраћајем,
- в) означава правац кретања до одређеног објекта туристичког значаја.

2

253. Саобраћајни знак приказан на слици означава:



- а) место где се врши скретање саобраћајних трака, при чему број саобраћајних трака остаје исти,
- б) приближавање кривини на десно, опасној због физичких карактеристика или недовољне прегледности,
- в) приближавање делу пута са више кривина или са узастопним кривинама, које су опасне по својим физичким карактеристикама или због недостатка прегледности.

2

255. Саобраћајни знак приказан на слици означава:



- а) удаљеност до места на путу са кривином на десно, опасној због физичких карактеристика или недовољне прегледности,
- б) удаљеност до места на путу са више кривина или са узастопним кривинама, које су опасне по својим физичким карактеристикама или због недостатка прегледности,
- в) удаљеност до места где се врши скретање саобраћајних трака, при чему број саобраћајних трака остаје исти.

2





256. Саобраћајни знак приказан на слици означава:



- а) место где почиње затварање једне саобраћајне траке намењене за кретање у истом смеру,
- б) приближавање сужењу коловоза са леве стране које може да представља извесну опасност,
- в) почетак саобраћајне траке којом се морају кретати спора возила.

2

258. Саобраћајни знак приказан на слици означава:



- а) удаљеност до места на коме се затвара једна саобраћајна трака,
- б) удаљеност до места сужења коловоза са леве стране које може да представља извесну опасност,
- в) удаљеност до места где почиње саобраћајна трака којом се морају кретати спора возила.

2

257. Саобраћајни знак приказан на слици означава:



- а) место где почиње затварање једне саобраћајне траке намењене за кретање у истом смеру,
- б) приближавање сужењу коловоза са десне стране које може да представља извесну опасност,
- в) завршетак саобраћајне траке којом се морају кретати спора возила.

2

259. Саобраћајни знак приказан на слици означава:



- а) удаљеност до места на коме се затвара једна саобраћајна трака,
- б) удаљеност до места сужења коловоза са десне стране које може да представља извесну опасност,
- в) удаљеност до места где се завршава саобраћајна трака којом се морају кретати спора возила.

2



260. Саобраћајни знак приказан на слици означава:



- а) означава близину места где се двосмерни саобраћај са дела пута на којем су коловозне траке физички раздвојене преусмерава на део пута на којем коловозне траке нису физички раздвојене, односно раздвојене су ознакама на коловозу
- б) удаљеност до места где почиње саобраћајна трака којом се морају кретати спора возила,
- в) удаљеност до пешачких острва, острва за усмеравање саобраћаја и других објеката на коловозу и правац којим се морају кретати возила приликом њиховог обилажења.

2

262. Саобраћајни знак приказан на слици означава:



- а) означава близину места где се двосмерни саобраћај са дела пута на којем коловозне траке нису физички раздвојене, односно раздвојене су ознакама на коловозу, одвија на делу пута на којем су коловозне траке физички раздвојене,
- б) удаљеност до места где почиње саобраћајна трака којом се морају кретати спора возила,
- в) удаљеност до пешачких острва, острва за усмеравање саобраћаја и других објеката на коловозу и правац којим се морају кретати возила приликом њиховог обилажења.

261. Саобраћајни знак приказан на слици означава:



- а) удаљеност до места где почиње саобраћајна трака којом се морају кретати спора возила,
- б) удаљеност до пешачких острва, острва за усмеравање саобраћаја и других објеката на коловозу и правац којим се морају кретати возила приликом њиховог обилажења,
- в) означава близину места где се двосмерни саобраћај са дела пута на којем коловозне траке нису физички раздвојене, односно раздвојене су ознакама на коловозу, преусмерава на део пута на којем су коловозне траке физички раздвојене.

263. Саобраћајни знак приказан на слици означава:



- а) удаљеност до места где почиње саобраћајна трака којом се морају кретати спора возила,
- б) удаљеност до пешачких острва, острва за усмеравање саобраћаја и других објеката на коловозу и правац којим се морају кретати возила приликом њиховог обилажења.
- в) означава близину места где се двосмерни саобраћај са дела пута на којем су коловозне траке физички раздвојене одвија на делу пута на којем коловозне траке нису физички раздвојене, односно раздвојене су ознакама на коловозу.



264. Саобраћајни знак приказан на слици означава:



- а) обавештење возачима о удаљености до места на коме полицијски службеник врши контролу саобраћаја.
- б) обавештење возачима о удаљености до места на коме се одржава спортска приредба на путу,
- в) обавештење возачима о удаљености до места на коме је, због радова на путу, привремених препрека или оштећења коловоза, уведено наизменично пропуштање возила, које непосредно регулишу овлашћена лица.

2

267. Саобраћајни знак приказан на слици означава:



- а) удаљеност до улаза пута на територију насељеног места и границе од које почиње то насељено место,
- б) одредиште или објекат туристичког значаја и садржи назив туристичког одредишта, симбол (графички приказ) и удаљеност до одредишта,
- в) удаљеност до места од кога почиње насеље и од кога се примењују прописи о саобраћају у насељу.

2

265. Саобраћајни знак приказан на слици означава:



- а) да је одређена саобраћајна трака намењена за кретање врсте возила чији је симбол приказан на знаку,
- б) да је на тој деоници пута забрањено кретање врсте возила чији је симбол приказан на знаку,
- в) да одређена саобраћајна трака није намењена за кретање појединих врста возила чији је симбол приказан на знаку.

2

266. Допунска табла се поставља:

- а) изнад горње ивице саобраћајног знака на који се допунска табла односи,
- б) испод доње ивице саобраћајног знака на који се допунска табла односи,
- в) са леве или десне стране саобраћајног знака на који се допунска табла односи.

2

268. У ситуацији приказаној на слици допунска табла је саставни део:



- а) саобраћајног знака „Ограничење брзине“,
- б) саобраћајног знака „Забрана претицања свих моторних возила, осим мотоцикала без приколице“,
- в) оба саобраћајна знака.

2

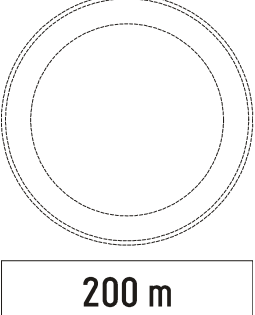
269. Допунска табла:
(Заокружити два тачна одговора)

- а) је саставни део саобраћајног знака уз који је постављена,
- б) је саобраћајни знак који означава правац пута за насељено место,
- в) ближе одређује значење саобраћајног знака уз који је постављена,
- г) је саобраћајни знак којим се, поруком у облику текста учесницима у саобраћају, саопштавају забране, ограничења и обавезе.

2



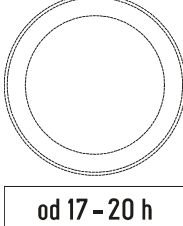
270. Допунска табла приказана на слици означава:



а) удаљеност између знака уз који је постављена допунска табла и почетка дела пута односно места на које се знак односи,
 б) дужину дела пута на коме прети опасност означена знаком, односно на коме се примењује изричита забрана, обавезе односно ограничење означено знаком,
 в) примену забране паркирања или заустављања возила до знака.

2

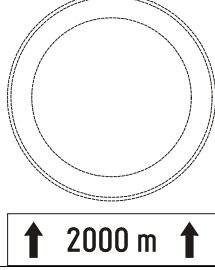
273. Допунска табла приказана на слици означава:



а) време за које изричита забрана, обавеза, односно ограничење не важи,
 б) време за које изричита забрана, обавеза, односно ограничење важи,
 в) додатна обавештења о врсти и начину коришћења временске зоне паркирања.

2

271. Допунска табла приказана на слици означава:



а) удаљеност између знака уз који је постављена допунска табла и почетка дела пута односно места на које се знак односи,
 б) дужину дела пута на коме прети опасност означена знаком, односно на коме се примењује изричита забрана, обавезе, односно ограничење означено знаком,
 в) примену забране паркирања или заустављања возила с једне или друге стране знака.

2


274. Допунске табле које садрже текстуалне поруке, као у ситуацији на слици:



а) речима дају додатна обавештења о врсти и начину коришћења временске зоне паркирања,
 б) речима дају обавештење које није у вези са значењем саобраћајног знака,
 в) речима стављају до знања забране, ограничења и обавезе којих се учесници у саобраћају морају придржавати.

2

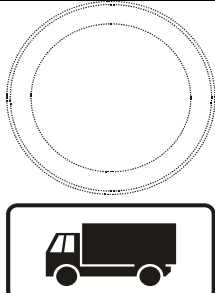
272. Допунска табла приказана на слици означава:



а) удаљеност између знака уз који је постављена допунска табла и почетка дела пута, на коме постоји опасност означена тим знаком,
 б) дужину дела пута на коме прети опасност означена саобраћајним знаком, односно на коме се примењује изричита забрана, обавезе, односно ограничење означено знаком,
 в) удаљеност између знака уз који је постављена допунска табла и објекта, терена или дела пута на који се обавештење односи.

2


275. Допунске табле које садрже поруке у облику симбола, као у ситуацији на слици:



а) симболом ближе одређују значење знакова уз које се истичу,
 б) симболом дају обавештења која нису у вези са значењем саобраћајних знакова,
 в) симболом стављају до знања забране, ограничења и обавезе којих се учесници у саобраћају морају придржавати.

2

276. Допунска табла приказана на слици означава:



- а) близину дела пута, односно места на коме постоји опасност од клизавог коловоза због настанка поледице или снега,
- б) временске услове у којима важи знаком означена опасност или изричита наредба, када је на коловозу снег,
- в) деоницу пута на коме се снег чисти машински и поставља се за време чишћења снега уз знак „Опасност на путу” (I-25).

2

277. Допунска табла приказана на слици означава:



- а) примену забране паркирања или заустављања возила 10 m са леве стране саобраћајног знака,
- б) примену забране паркирања или заустављања возила 10 m са десне стране саобраћајног знака,
- в) примену забране паркирања или заустављања возила 10 m иза саобраћајног знака.

2

278. Допунска табла приказана на слици, означава:



- а) примену забране паркирања или заустављања возила испред и иза саобраћајног знака,
- б) примену забране паркирања или заустављања возила иза саобраћајног знака,
- в) примену забране паркирања или заустављања возила испред саобраћајног знака.

2

279. Допунска табла приказана на слици означава:



- а) примену забране паркирања или заустављања возила испред и иза саобраћајног знака,
- б) примену забране паркирања или заустављања возила са леве и десне стране саобраћајног знака,
- в) примену забране паркирања или заустављања возила испред саобраћајног знака.

2

280. Допунска табла приказана на слици, постављена уз саобраћајни знак „Паркиралиште”, означава:



- а) паркирање на коловозу под углом, у односу на подужну осу коловоза,
- б) паркирање на коловозу паралелно са подужном осом коловоза,
- в) паркирање на коловозу управно на подужну осу коловоза.

2

281. Допунска табла приказана на слици, постављена уз саобраћајни знак „Паркиралиште”, означава:



а) паркирање на тротоару под углом у односу на подужну осу коловоза,
 б) паркирање на тротоару паралелно са подужном осом коловоза,
 в) паркирање на тротоару управно на подужну осу коловоза.

2


284. Допунска табла приказана на слици, постављена уз саобраћајни знак „Ограничење брзине”, означава:



а) да саобраћајни знак „Ограничење брзине“ важи када пада киша,
 б) да саобраћајни знак „Ограничење брзине“ важи када пада снег,
 в) да саобраћајни знак „Ограничење брзине“ не важи када пада киша.

2

282. Допунска табла приказана на слици, постављена уз саобраћајни знак, означава:



а) временске услове у којима важи знаком означена опасност или изричита наредба, и то када пада киша,
 б) временске услове у којима важи знаком означена опасност или изричита наредба, и то када је на коловозу снег,
 в) временске услове у којима важи знаком означена опасност или изричита наредба, и то када пада киша или снег.

2

285. Допунска табла приказана на слици, постављена уз саобраћајни знак „Укрштање са путем са првенством пролаза”, означава:



а) пружање пута са првенством пролаза,
 б) близину и положај пута који нема излаз (слепи пут),
 в) смер којим се возила морају кретати.

2

283. Допунска табла приказана на слици, постављена уз саобраћајни знак ограничење брзине, означава:



а) да изричита наредба дата знаком важи када је снег на коловозу,
 б) да изричита наредба дата знаком важи када пада снег,
 в) да изричита наредба дата знаком важи када пада снег или киша.

2

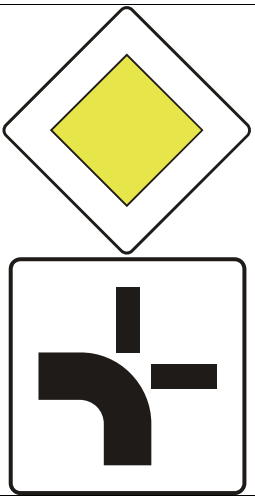
286. Допунска табла приказана на слици, постављена уз саобраћајни знак „Обавезно заустављање”, означава:



а) пружање пута са првенством пролаза,
 б) близину и положај пута који нема излаз (слепи пут),
 в) смер којим се возила морају кретати.

2

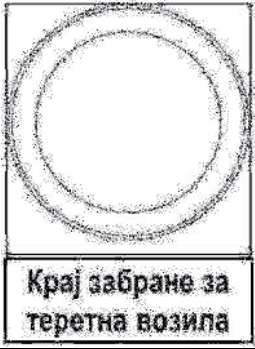
287. Допунска табла приказана на слици, постављена уз саобраћајни знак „Пут са првенством пролаза“, означава:



а) пружање пута са првенством пролаза,
 б) близину и положај пута који нема излаз (слепи пут),
 в) смер којим се возила морају кретати.

2

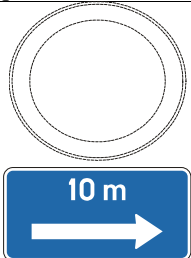
288. Допунска табла која садржи текстуалну поруку, као у ситуацији на слици:



а) речима ближе одређује значење саобраћајног знака,
 б) речима даје обавештење које није у вези са значењем саобраћајног знака,
 в) речима ставља до знања забране, ограничења и обавезе којих се учесници у саобраћају морају придржавати.

2

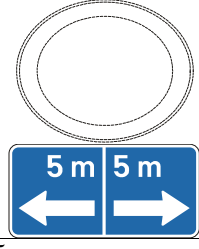
289. Допунска табла приказана на слици означава:



а) примену забране паркирања или заустављања возила 10 m са леве стране саобраћајног знака,
 б) примену забране паркирања или заустављања возила 10 m са десне стране саобраћајног знака,
 в) примену забране паркирања или заустављања возила 10 m иза саобраћајног знака.

2

290. Допунска табла приказана на слици означава:



а) примену забране паркирања или заустављања возила 5 m са леве и десне стране саобраћајног знака,
 б) примену забране паркирања или заустављања возила 5 m испред и иза саобраћајног знака,
 в) примену забране паркирања или заустављања возила 5 m са десне стране, испред и иза саобраћајног знака.

2

291. Допунска табла приказана на слици означава:



а) паркиралиште на коме је паркирање возила временски ограничено,
 б) положај паркиралишта или гараже и удаљеност до њега,
 в) паркиралиште у дужини од 200 m.


2


292. Допунска табла приказана на слици, постављена уз саобраћајни знак „Паркиралиште“, означава:



а) паркирање на тротоару под углом у односу на подужну осу коловоза,
 б) паркирање на тротоару паралелно са подужном осом коловоза,
 в) паркирање на тротоару управно на подужну осу коловоза.

2

293.	Допунска табла приказана на слици, постављена уз саобраћајни знак „Паркиралиште”, означава:
	
	<ul style="list-style-type: none"> а) паркирање на тротоару под углом у односу на подужну осу коловоза, б) паркирање на тротоару паралелно са подужном осом коловоза, в) паркирање на тротоару управно на подужну осу коловоза.
	2

295.	Допунска табла приказана на слици, постављена уз саобраћајни знак „Паркиралиште”, означава:
	
	<ul style="list-style-type: none"> а) паркирање на тротоару и коловозу, под углом у односу на подужну осу коловоза, б) паркирање на тротоару и коловозу, паралелно са подужном осом коловоза, в) паркирање на тротоару и коловозу, управно на подужну осу коловоза.
	2

294.	Допунска табла приказана на слици, постављена уз саобраћајни знак „Паркиралиште”, означава:
	
	<ul style="list-style-type: none"> а) паркирање на тротоару и коловозу, под углом у односу на подужну осу коловоза, б) паркирање на тротоару и коловозу, паралелно са подужном осом коловоза, в) паркирање на тротоару и коловозу, управно на подужну осу коловоза.
	2

296.	Допунска табла приказана на слици, постављена уз саобраћајни знак „Паркиралиште”, означава:
	
	<ul style="list-style-type: none"> а) паркирање на тротоару и коловозу под углом у односу на подужну осу коловоза, б) паркирање на тротоару и коловозу паралелно са подужном осом коловоза, в) паркирање на тротоару и коловозу управно на подужну осу коловоза.
	2


297. Допунска табла приказана на слици, постављена уз саобраћајни знак „Паркиралиште”, означава:



- а) паркирање на коловозу под углом, у односу на подужну осу коловоза,
- б) паркирање на коловозу паралелно са подужном осом коловоза,
- в) паркирање на коловозу управно на подужну осу коловоза.

2

299. Допунска табла приказана на слици, постављена уз саобраћајни знак, означава:



- а) временске услове у којима важи знаком означена опасност или изричита наредба, и то када не пада киша,
- б) временске услове у којима важи знаком означена опасност или изричита наредба, и то када пада киша,
- в) временске услове у којима важи знаком означена опасност или изричита наредба, и то када пада снег.

2

298. Допунска табла приказана на слици, постављена уз саобраћајни знак „Опасност на путу”, означава:



- а) близину дела пута односно места на коме постоји опасност од клизавог коловоза због настанка поледице или снега,
- б) деоницу пута на коме се снег чисти машински,
- в) временске услове у којима важи знаком означена опасност или изричита наредба, и то када је на коловозу снег.

2

300. Допунска табла приказана на слици, постављена уз саобраћајни знак „Паркиралиште”, означава:



- а) паркирање на коловозу под углом, у односу на подужну осу коловоза,
- б) паркирање на коловозу паралелно са подужном осом коловоза,
- в) паркирање на коловозу управно на подужну осу коловоза.

2

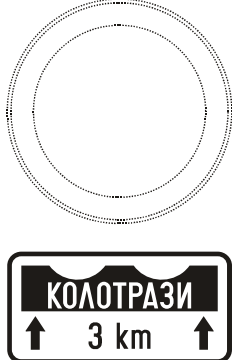
301. Допунска табла, постављена уз знак „Паркиралиште”, приказана на слици означава:



а) гаражу за возило лица са инвалидитетом,
 б) простор намењен за кретање лица са инвалидитетом у инвалидским колицима,
 в) да је паркиралиште, односно паркинг место, резервисано за возила лица са инвалидитетом.

2

302. Допунска табла приказана на слици, постављена уз саобраћајни знак, означава:



а) удаљеност до дела пута на коме постоје колотрази,
 б) врсту оштећења на коловозу и дужину пута на коју се односи.
 в) удаљеност до дела пута где не постоји изграђен коловозни застор.

2

303. Ознакама на коловозу се:
 (Заокружити три тачна одговора)

а) учесницима у саобраћају стављају до знања ограничења, забране и обавезе,
 б) означавају опасности на путу,
 в) врши усмеравање кретања учесника у саобраћају,
 г) дају информације о објектима од туристичког значаја,
 д) ближе одређује значење саобраћајног знака уз који су ознаке изведене,
 е) учесницима у саобраћају дају обавештења.

2

304. Боја ознаке којима се обележавају места за одређене намене (аутобуска стајалишта, такси возила, полиција и др.) је:

а) жута,
 б) плава,
 в) бела.

2

305. Боја ознака на коловозу, по правилу, је:

а) бела,
 б) наранџаста,
 в) плава.

2

306. Боја ознака места на коловозу и тротоару на којима је забрањено паркирање је:

а) бела,
 б) плава,
 в) жута.

2

307. Ознаке на коловозу могу бити изведене као:
 (Заокружити три тачна одговора)

а) смерокази,
 б) стрелице,
 в) натписи и друге ознаке на коловозу и тротоару,
 г) значке за обележавање ивице коловоза,
 д) табле за означавање врха разделног острва,
 е) линије.

2

308. Боја линије за одвајање саобраћајних трака за кретање возила јавног превоза путника је:

а) бела,
 б) жута,
 в) плава.

2

309. Боја привремених ознака на коловозу које се користе приликом извођења радова на путу је:

а) бела,
 б) жута,
 в) плава.

2

310. Уздужна линија која раздваја коловоз на коловозне траке, односно на саобраћајне траке, је:

а) разделна линија,
 б) ивична линија,
 в) линија упозорења.

2

311. Неиспрекидана разделна линија означава:

а) забрану прелажења преко те линије и забрану кретања по тој линији,
 б) забрану прелажења преко те линије или кретања по њој, само када на путу постоји саобраћајни знак „Забрана претицања“,
 в) означава место на коловозу непосредно пре кога возач мора да заустави возило.

2

312. Удвојена неиспрекидана разделна линија означава:

а) забрану прелажења преко те линије или кретања по њој, само када на путу постоји саобраћајни знак „Забрана претицања“,
 б) забрану прелажења преко те линије и забрану кретања по тој линији,
 в) означава место на коловозу непосредно пре кога возач мора да заустави возило.

2

313. Да ли су ознаке на коловозу и тротоару саобраћајни знакови?

а) Да.
 б) Не.

2

314. Линија водиља је:

а) разделна испрекидана линија која служи за усмеравање саобраћаја при кретању кроз раскрсницу,
 б) разделна удвојена комбинована линија која означава забрану преласка преко те линије или кретања по њој, за возила која се крећу коловозном траком коју додирује неиспрекидана линија,
 в) неиспрекидана разделна линија која означава забрану прелажења преко те линије и забрану кретања по тој линији.

2

315. У ситуацији приказаној на слици удвојена неискрикидана разделна линија, која означава забрану прелажења преко те линије и забрану кретања по тој линији је означена бројем:



a) 1,	в) 3,	2
б) 2,	г) 4.	

319. Разделна удвојена комбинована линија, приказана на слици, даје могућност преласка преко линије:



a) путањом означеном бројем 1,	2
б) путањом означеном бројем 2,	
в) било којом путањом.	

316. У ситуацији приказаној на слици испрекидана разделна линија је означена бројем:

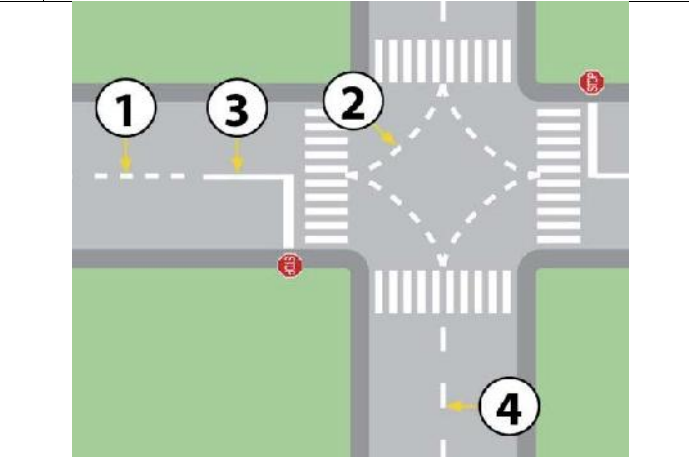


a) 1,	в) 3,	2
б) 2,	г) 4.	

320. Разделна удвојена комбинована линија даје могућност преласка преко те линије или кретања по њој:

a) за возила која се крећу коловозном траком којој је ближа испрекидана линија,	2
б) за возила која се крећу коловозном траком којој је ближа неискрикидана линија,	
в) за сва возила из обе коловозне траке под условом да не угрожавају возила из супротног смера.	

317. У ситуацији приказаној на слици линија водила је означена бројем:



a) 1,	в) 3,	2
б) 2,	г) 4.	

321. У ситуацији приказаној на слици, саобраћајна трака са изменљивим смером кретања на којој је саобраћај регулисан семафорима је означена бројем:



a) 1,	б) 2,	в) 3.	2
-------	-------	-------	----------

318. Разделна удвојена комбинована линија означава:

a) забрану преласка преко те линије или кретања по њој, за возила која се крећу коловозном траком којој је ближа испрекидана линија,	2
б) забрану преласка преко те линије за сва возила из обе коловозне траке,	
в) забрану преласка преко те линије или кретања по њој, за возила која се крећу коловозном траком којој је ближа неискрикидана линија.	

322. У ситуацији приказаној на слици уздужна линија која се користи за најављивање близине неискрикидане линије је означена бројем:



a) 1,	б) 2,	в) 3,	г) 4.	2
-------	-------	-------	-------	----------

323. У ситуацији приказаној на слици линија која означава ивицу возне површине коловоза је означена бројевима:



а) 1 и 4, в) 1 и 3,
 б) 2 и 3, г) 1 и 2.

2

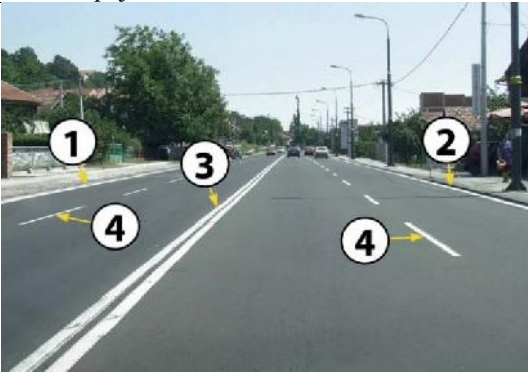
327. У ситуацији приказаној на слици, разделна линија која означава забрану прелажења преко те линије и забрану кретања по тој линији, означена је бројем:



а) 1,
 б) 2,
 в) 3,
 г) 4.

2

324. У ситуацији приказаној на слици, разделна линија је означена бројевима:



а) 1 и 4,
 б) 2 и 3,
 в) 1 и 3,
 г) 3 и 4.

2

328. Саобраћајна трака означена са разделним удвојеним испрекиданим линијама означава:
(Заокружити два тачна одговора)

а) да је она намењена само за претицање возила,
 б) да се на њој одвија саобраћај са изменљивим смером кретања,
 в) да је на њој саобраћај регулисан семафорима, постављеним изнад саобраћајне траке,
 г) да је на њој саобраћај регулисан правилима саобраћаја.

2

325. У ситуацији приказаној на слици разделна линија која означава забрану прелажења преко те линије и забрану кретања по тој линији је означена бројем:



а) 1,
 б) 2,
 в) 3,
 г) 4.

2

329. Уздужна линија која означава ивицу возне површине коловоза је:

а) разделна линија,
 б) ивична линија,
 в) линија упозорења.

2

326. Испрекидана линија заустављања, постављена испред саобраћајног знака „Укрштање са путем са првенством пролаза”, означава:

а) место на коловозу непосредно пре кога возач мора да заустави возило,
 б) место на коловозу на коме је возач дужан да уступи првенство возилима која се крећу путем на који наилази и да, по потреби, заустави возило пре линије заустављања,
 в) место на коловозу непосредно пре кога возач мора да заустави возило само ако је испред линије на коловозу обележен тај саобраћајни знак.

2

330. У ситуацији приказаној на слици црвено возило:



а) мора се зауставити непосредно пре линије заустављања,
 б) мора се зауставити на линији прегледности,
 в) може се зауставити пре линије заустављања или на линији прегледности.

2



331. У ситуацији приказаној на слици:



- а) морате се увек зауставити непосредно испред линије заустављања,
- б) морате се зауставити на линији прегледности или испред линије заустављања,
- в) зауставићете се пре линије заустављања ради уступања првенства пролаза, ако за то постоји потреба.

2

332. У ситуацији приказаној на слици:



- а) морате се увек зауставити непосредно испред линије заустављања,
- б) зауставићете се пре линије заустављања ради уступања првенства пролаза, ако за то постоји потреба,
- в) морате се зауставити на линији прегледности или испред линије заустављања.

2

333. У ситуацији приказаној на слици, возач који наилази на саобраћајни знак:



- а) морате се увек зауставити непосредно испред линије заустављања,
- б) зауставићете се пре линије заустављања ради уступања првенства пролаза, ако за то постоји потреба,
- в) морате се зауставити на линији прегледности или испред линије заустављања.

2

334. Испрекидана линија заустављања, постављена на прилазу раскрсници са путем са првенством пролаза на месту где не постоји саобраћајни знак „Укрштање са путем са првенством пролаза“, означава:

- а) место на коловозу непосредно пре кога возач мора да заустави возило,
- б) место на коловозу на коме је возач дужан да уступи првенство возилима која се крећу путем на који наилази и да, по потреби, заустави возило пре линије заустављања,
- в) место на коловозу непосредно пре кога возач мора да уступи првенство возилима која се крећу путем на који наилази само ако је испред те линије, на коловозу обележен и натпис у облику наведеног саобраћајног знака.

335. У ситуацији приказаној на слици бело возило:



- а) мора се увек зауставити непосредно испред линије заустављања,
- б) зауставиће се пре линије заустављања ради уступања првенства пролаза, ако за то постоји потреба,
- в) мора се зауставити на линији прегледности или испред линије заустављања.

2

336. У ситуацији приказаној на слици:



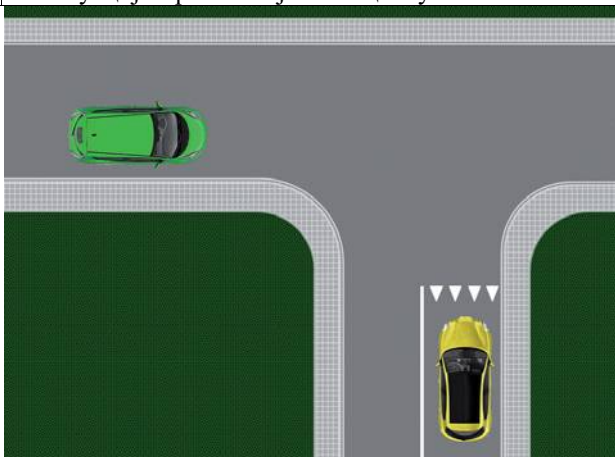
- а) зауставићете се пре линије заустављања ради уступања првенства пролаза, ако за то постоји потреба,
- б) морате се увек зауставити непосредно испред линије заустављања,
- в) морате се зауставити на линији прегледности или испред линије заустављања.

2





337. У ситуацији приказаној на слици жуто возило:



- а) мора се зауставити на линији прегледности или испред линије заустављања,
- б) мора се увек зауставити непосредно испред линије заустављања,
- в) зауставиће се пре линије заустављања ради уступања првенства пролаза, ако за то постоји потреба.

2

338. У ситуацији приказаној на слици:



- а) зауставићете се пре линије заустављања ради уступања првенства пролаза, ако за то постоји потреба,
- б) се не морате зауставити јер возило долази са Ваше леве стране,
- в) непрекидана линија заустављања Вас обавезује да се морате увек зауставити непосредно испред те линије без обзира на саобраћајну ситуацију.

2

339. Попречна ознака на коловозу приказана на слици („Косник“) означава:



- а) део површине коловоза намењен за заустављање и паркирање возила,
- б) место затварања саобраћајне траке,
- в) место отварања саобраћајне траке.

2

340. Попречна ознака на коловозу означена на слици („Граничник“) означава:



- а) место затварања траке, отварања траке, односно затварања саобраћајне траке резервисане за возила јавног превоза путника,
- б) део коловоза на коме је забрањен саобраћај због уливања саобраћаја са прилазног пута,
- в) део површине коловоза намењен за принудно заустављање и паркирање.

2

341. Попречна ознака на коловозу означена на слици означава:



- а) део површине коловоза намењен за прелаз бициклиста,
- б) место на коловозу непосредно пре кога возач мора да заустави возило,
- в) део површине коловоза намењен за прелаз пешака.

2

342. У ситуацији приказаној на слици:



- а) морате се зауставити на линији прегледности или испред линије заустављања,
- б) зауставићете се пре линије заустављања ради уступања првенства пролаза, ако за то постоји потреба,
- в) непрекидана линија заустављања Вас обавезује да се морате увек зауставити непосредно испред те линије без обзира на саобраћајну ситуацију.

2





343. Ознаке означене на слици („Стрелице“) служе за:



- а) означавање обавезног смера, односно дозвољених смерова, кретања возила,
- б) обавештавање возача о намени саобраћајне траке,
- в) означавање скретања саобраћаја.

2

347. Ознака приказана на слици („Стрелица“) служи за:



- а) обавештавање возача о намени саобраћајне траке,
- б) означавање смера кретања у гаражама,
- в) скретање саобраћаја.

2

344. Ознаке приказане на слици („Стрелице“) служе за:



- а) означавање дозвољених смерова кретања возила,
- б) обавештавање возача о намени саобраћајне траке,
- в) означавање скретања саобраћаја.

2

348. Ознака приказана на слици („Стрелица“) служи за:



- а) обавештавање возача о намени саобраћајне траке,
- б) најављивање близине неиспрекидане линије,
- в) скретање саобраћаја.

2

345. Ознака на коловозу означена на слици служи за:



- а) означавање обавезног смера, на делу пута где постоје две блиске раскрснице, при чему означени смер није дозвољен на првој раскрсници,
- б) обавештење о намени саобраћајних трака на делу пута где постоје две блиске раскрснице,
- в) скретање саобраћаја.

2

349. Ознаке приказане на слици („Стрелице“) служе за:



- а) означавање обавезног смера, односно дозвољених смерова, кретања возила,
- б) обавештавање возача о намени саобраћајне траке,
- в) означавање скретања саобраћаја.

2

346. На коловозу поред пешачког прелаза који се налази у зони школе изводи се натпис:

- а) „ШКОЛА”,
- б) „ЗОНА ШКОЛЕ”,
- в) „ДЕЦА НА ПУТУ”.

2



350. Ознака приказана на слици („Поља за усмеравање саобраћаја“) означава:



- а) површину на којој је забрањен саобраћај и на којој није дозвољено заустављање и паркирање,
- б) површину на којој је дозвољен саобраћај, а на којој није дозвољено заустављање и паркирање,
- в) површину на којој је забрањен саобраћај, а на којој је дозвољено заустављање и паркирање.

2

353. Ознака приказана на слици („Поља за усмеравање саобраћаја“) означава:



- а) површину на којој је забрањен саобраћај и на којој није дозвољено заустављање и паркирање,
- б) површину на којој је дозвољен саобраћај, а на којој није дозвољено заустављање и паркирање,
- в) површину на којој је забрањен саобраћај, а на којој је дозвољено заустављање и паркирање.

2

351. Ознаку приказану на слици возач може обићи:



- а) само са леве стране,
- б) само са десне стране,
- в) са обе стране.

2

354. Натпис приказан на слици („BUS“) означава:



- а) саобраћајну траку за возила јавног превоза путника,
- б) саобраћајну траку за аутобусе,
- в) саобраћајну траку само за возила којима се обавља ауто такси превоз.

2

352. Ознака приказана на слици, са бр. 1 („Поља за усмеравање саобраћаја“) означава:



- а) површину на којој је забрањен саобраћај и на којој није дозвољено заустављање и паркирање,
- б) површину на којој је дозвољен саобраћај, а на којој није дозвољено заустављање и паркирање,
- в) површину на којој је забрањен саобраћај, а на којој је дозвољено заустављање и паркирање.

2

355. Ознака на коловозу приказана на слици означава:



- а) зону пешачког прелаза у зони школе,
- б) саобраћајне траке за возила која врше организовани превоз деце,
- в) место резервисано за стајалиште за школски аутобус.

2



356.

Натпис приказан на слици („саобраћајни знак“) означава:



- а) додатно упозорење возачу на највећу дозвољену брзину одређену саобраћајним знаком,
- б) додатно упозорење возачу на брзину која се препоручује на одређеном делу пута,
- в) додатно упозорење возачу на најмању дозвољену брзину кретања одређену саобраћајним знаком.

2

357.

Натпис приказан на слици („саобраћајни знак“) означава:



- а) додатно упозорење возачу на близину дела пута на коме се деца чешће и у већем броју крећу (близина школе, обданишта, игралишта и сл.),
- б) додатно упозорење возачу на место од којег почиње зона школе,
- в) додатно упозорење возачу на посебно изграђену стазу којом се пешаци морају кретати, а по којој је забрањено кретање другим учесницима у саобраћају.

2

358.

Ознака означена на слици („Саобраћајна површина за посебне намене“) означава:



- а) место где је забрањено заустављање и паркирање на тротоару,
- б) место где је забрањено заустављање и паркирање на коловозу,
- в) место резервисано за аутобуско стајалиште.

2

359.

Натпис приказан на слици („саобраћајни знак“) Вам даје:



- а) додатно упозорење на близину раскрснице на којој сте дужни да уступите првенство пролаза возилима која се крећу по путу на који наилазите,
- б) додатно упозорење на место, пред улазом у раскрсницу, на коме сте дужни да зауставите возило и уступите првенство пролаза возилима која се крећу путем на који наилазите,
- в) додатно упозорење на пут, односно део пута, на коме је забрањен саобраћај свим возилима у оба смера.

2

360.

Натпис приказан на слици („саобраћајни знак“) означава:



- а) додатно упозорење возачу на близину раскрснице на којој возач мора да уступи првенство пролаза возилима која се крећу по путу на који он наилази,
- б) додатно упозорење возачу на место пред улазом у раскрсницу на коме је возач дужан да заустави возило и уступи првенство пролаза возилима која се крећу путем на који он наилази,
- в) додатно упозорење возачу на пут, односно део пута, на коме је забрањен саобраћај свим возилима у оба смера.

2



361. Натпис приказан на слици означава:



- а) додатно обавештење возачу на близину раскрснице на којој возач мора да уступи првенство пролаза возилима која се крећу по путу на који он наилази,
- б) додатно обавештење возачу на пут односно део пута на коме је забрањен саобраћај свим возилима у оба смера,
- в) додатно обавештење возачу на место пред улазом у раскрсницу на коме је возач дужан да заустави возило и уступи првенство пролаза возилима која се крећу путем на који он наилази.

2

363. Натпис приказан на слици („Пиктограм колица за лица са инвалидитетом“) означава:



- а) непосредну близину пешачког прелаза у зони установе у којој бораве лица са инвалидитетом,
- б) да је паркинг место на коме је натпис обележен намењен искључиво за паркирање возила лица са инвалидитетом,
- в) простор намењен за кретање лица са инвалидитетом у инвалидским колицима.

2

362. Натпис приказан на слици („Пиктограм бицикла“) означава:



- а) бицикличку стазу,
- б) завршетак бицикличке стазе односно траке,
- в) спојену бицикличку и пешачку стазу.

2

364. Ознака приказана на слици („Саобраћајна површина за посебне намене“) означава:



- а) место где је забрањено заустављање и паркирање на тротоару,
- б) место где је забрањено заустављање и паркирање на коловозу,
- в) место резервисано за аутобуско стајалиште.

2



365. Ознака приказана на слици („Саобраћајна површина за посебне намене“) означава:



а) место резервисано за паркирање аутобуса и заустављање других возила,
 б) место резервисано за аутобуско стајалиште,
 в) место резервисано за такси возила или друга возила.

2

368. Ознака приказана на слици („Паркинг место“) означава:



а) место за подужно паркирање,
 б) место за управно паркирање,
 в) место за паркирање под било којим углом.

2

366. Ознака приказана на слици („Саобраћајна површина за посебне намене“) означава:



а) место резервисано за паркирање такси возила и заустављање осталих возила,
 б) место резервисано за паркирање возила јавног градског превоза путника,
 в) место резервисано за такси возила.

2

369. Ознака приказана на слици означава:



а) место за паркирање,
 б) место где је забрањено заустављање и паркирање,
 в) аутобуско стајалиште.

2

370. Ознака приказана на слици („Паркинг место“) означава:



а) место за подужно паркирање,
 б) место за управно паркирање,
 в) место за косо паркирање.

2

367. Ознака приказана на слици означава:



а) место за паркирање,
 б) место где је забрањено заустављање и паркирање,
 в) аутобуско стајалиште.

2

371. Ознака приказана на слици означава:



а) место за паркирање,
 б) место где је забрањено заустављање и паркирање,
 в) аутобуско стајалиште.

2



372. Ознака приказана на слици („Паркинг место“) означава:



а) место за подужно паркирање,
 б) место за управно паркирање,
 в) место за косо паркирање.

2

377. Неиспрекидана линија заустављања, постављена испред светлосног саобраћајног знака, означава:

а) место на коловозу непосредно пре кога возач мора да заустави возило,
 б) место на коловозу непосредно пре кога возач мора да заустави возило, само ако му је светлосним саобраћајним знаком забрањен пролаз,
 в) место на коловозу непосредно пре кога возач мора да заустави возило, само када је постављен и саобраћајни знак „Обавезно заустављање“.

2

373. Ознака приказана на слици означава:



а) сталну препреку унутар габарита слободног профила пута,
 б) вертикалну запреку,
 в) запречну траку.

2


378. У ситуацији приказаној на слици:



а) морате се зауставити непосредно пре линије заустављања,
 б) морате се зауставити на линији прегледности,
 в) можете проћи без заустављања.

2


374. У ситуацији приказаној на слици, ивична линија је означена бројем:



а) 1 и 2, в) 2 и 4,
 б) 2 и 3, г) 3 и 4.

2

379. У ситуацији приказаној на слици:



а) дужни сте да се зауставите непосредно пре линије заустављања,
 б) дужни сте да се зауставите на линији прегледности,
 в) можете проћи раскрсницу без заустављања.

2

375. Уздужна линија која се користи за најављивање близине неиспрекидане линије је:

а) разделна линија,
 б) ивична линија,
 в) линија упозорења.

2

376. Линија заустављања, косници, граничници, пешачки прелази и прелази бициклитичке стазе преко коловоза су:

а) уздужне ознаке на коловозу,
 б) попречне ознаке на коловозу,
 в) остале ознаке на коловозу.

2



380.	Неиспрекидана линија заустављања, постављена на прилазу раскрсници са путем са првенством пролаза на месту где не постоји саобраћајни знак „Обавезно заустављање“, означава:	
	<ul style="list-style-type: none"> а) место на коловозу непосредно пре кога возач мора да заустави возило, б) место на коловозу непосредно пре кога возач мора да заустави возило, само ако је испред те линије исписана реч „STOP“, в) место на коловозу на коме је возач дужан да заустави возило само када се путем са првенством пролаза крећу возила којима мора да уступи првенство пролаза. 	2

381.	Неиспрекидана линија заустављања, постављена испред саобраћајног знака „Обавезно заустављање“, означава:	
	<ul style="list-style-type: none"> а) место на коловозу непосредно пре кога возач мора да заустави возило, б) место на коловозу непосредно пре кога возач мора да заустави возило, само ако му то место омогућава прегледност саобраћајне ситуације на путу са првенством пролаза, в) место на коловозу на коме је возач дужан да заустави возило само када се путем са првенством пролаза крећу возила којима мора да уступи првенство пролаза. 	2

382.	У ситуацији приказаној на слици:	
		
	<ul style="list-style-type: none"> а) можете се зауставити пре линије заустављања или на линији прегледности, б) дужни сте да се зауставите непосредно пре линије заустављања, в) дужни сте да се зауставите на линији прегледности. 	2

383.	Неиспрекидана линија заустављања, постављена испред знака „Забрана пролаза без заустављања“ који означава близину царинарнице, полиције или наплатног места за путарину, означава место непосредно пре кога возач мора да:	
	<ul style="list-style-type: none"> а) заустави возило пре линије заустављања, само ако му овлашћено лице даје одговарајући знак, б) заустави возило само ако је пролаз онемогућен одговарајућим запречним средством (покретном рампом), в) заустави возило. 	2

384.	У ситуацији приказаној на слици:	
		
	<ul style="list-style-type: none"> а) се морате зауставити непосредно пре линије заустављања, б) се морате зауставити непосредно испред запречног средства (покретне рампе), в) се можете зауставити непосредно пре линије заустављања или испред запречног средства (покретне рампе). 	2

385.	У ситуацији приказаној на слици:	
		
	<ul style="list-style-type: none"> а) се не морате зауставити јер друго возило долази са Ваше леве стране, б) се морате зауставити непосредно пре непрекидане линије заустављања да би пропустили друго возило, в) можете се зауставити на било којем месту да би пропустили друго возило. 	2

386.	Семафори се користе за: (Заокружити два тачна одговора)	
	<ul style="list-style-type: none"> а) регулисање саобраћаја, б) означавање радова и препрека на путу, в) давање обавештења, г) означавање возила, д) давање знакова са измењивим садржајем порука. 	3

387.	Уређаји за давање светлосних саобраћајних знакова су:	
	<ul style="list-style-type: none"> а) светлосне ознаке на путу, б) знакови са изменљивим садржајем порука, в) семафори. 	3





Забрањено је коришћење, односно повремено или стално умножавање базе података испитних питања или њених делова, било којим средствима и у било којој форми, у **комерцијалне сврхе**

388. Попречна ознака на коловозу приказана на слици („Косник“) означава:



а) део површине коловоза намењен за заустављање и паркирање возила,
 б) место отварања саобраћајне траке,
 в) место затварања саобраћајне траке.

2

389. Попречна ознака на коловозу приказана на слици („Косник“) означава:



а) део површине коловоза намењен за заустављање и паркирање возила,
 б) место затварања саобраћајне траке резервисане за возила јавног превоза путника,
 в) место отварања саобраћајне траке резервисане за возила јавног превоза путника.

2

390. Ознаке на коловозу („Стрелице“) служе за:



а) означавање обавезног смера, односно смерова, кретања возила,
 б) обавештавање возача о намени саобраћајне траке,
 в) означавање скретања саобраћаја.

2

391. Светлосни саобраћајни знак – црвено светло који даје семафор има значење:

а) забрањен пролаз,
 б) забрањен пролаз, осим у случају када се возило не може безбедно зауставити испред наведеног знака,
 в) дозвољен пролаз уз обавезу за све учеснике у саобраћају да се крећу уз повећану опрезност.

3

392. Ознака на коловозу приказана на слици („Стрелице“) служи за:



а) означавање смера кретања у гаражама,
 б) најављивање близине неиспрекидане линије,
 в) скретање саобраћаја.

2

393. Ознака на коловозу приказана на слици („Поља за усмеравање саобраћаја“) означава:



а) површину на којој је забрањен саобраћај и на којој није дозвољено заустављање и паркирање,
 б) површину на којој је дозвољен саобраћај, а на којој није дозвољено заустављање и паркирање,
 в) површину на којој је забрањен саобраћај, а на којој је дозвољено заустављање и паркирање.

2

394. Светлосни саобраћајни знак – зелено светло који даје семафор има значење:

а) забрањен пролаз,
 б) дозвољен пролаз,
 в) обавезу за све учеснике у саобраћају да се крећу уз повећану опрезност.

3

395. Светлосни саобраћајни знак – истовремено укључено црвено и жуто светло који даје семафор има значење:

а) дозвољен пролаз уз обавезу за све учеснике у саобраћају да се крећу уз повећану опрезност,
 б) забрањен пролаз и наговештај да ће се укључити зелено светло,
 в) дозвољен пролаз и наговештај да ће се ускоро укључити црвено светло.

3

396. Светлосни саобраћајни знак – истовремено укључено црвено и жуто светло са симболом једне или више стрелица, које даје семафор, има значење:

а) дозвољен пролаз у смеру означеном стрелицом, односно смеровима означеним стрелицама, уз обавезу за све учеснике у саобраћају да се крећу уз повећану опрезност,
 б) забрањен пролаз у смеру означеном стрелицом, односно смеровима означеним стрелицама и наговештај да ће се укључити зелено светло,
 в) дозвољен пролаз у смеру означеном стрелицом, односно смеровима означеним стрелицама и наговештај да ће се ускоро укључити црвено светло.

3





397. Светлосни саобраћајни знак приказан на слици има значење:



- а) забрањен пролаз,
- б) дозвољен пролаз,
- в) обавезу за све учеснике у саобраћају да се крећу уз повећану опрезност.

3

400. Светлосни саобраћајни знак приказан на слици има значење:



- а) забрањен пролаз,
- б) забрањен пролаз, осим у случају када се возило не може безбедно зауставити испред наведеног знака,
- в) дозвољен пролаз уз обавезу за све учеснике у саобраћају да се крећу уз повећану опрезност.

3

398. Светлосни саобраћајни знак приказан на слици, значи да Вам је:



- а) дозвољен пролаз и наговештај да ће се ускоро укључити црвено светло,
- б) дозвољен пролаз,
- в) забрањен пролаз, осим у случају када се возило не може безбедно зауставити испред наведеног знака.

3

401. Светлосни саобраћајни знак приказан на слици означава да Вам је:



- а) забрањен пролаз и наговештај да ће се укључити зелено светло,
- б) дозвољен пролаз уз обавезу да се крећете уз повећану опрезност,
- в) дозвољен пролаз и наговештај да ће се ускоро укључити црвено светло.

3

399. Светлосни саобраћајни знак – трепћуће зелено светло са симболом једне или више стрелица, које даје семафор, има значење:

- а) дозвољен пролаз у смеру означеном стрелицом, односно смеровима означеним стрелицама и наговештај скорог престанка дозвољеног пролаза укључењем жутог, а затим црвеног светла,
- б) забрањен пролаз у смеру означеном стрелицом, односно смеровима означеним стрелицама, осим у случају када се возило не може безбедно зауставити испред наведеног знака,
- в) забрањен пролаз у смеру означеном стрелицом, односно смеровима означеним стрелицама.

3

402. Светлосни саобраћајни знак – зелено светло са симболом једне или више стрелица, које даје семафор, има значење:

- а) дозвољен пролаз само у смеру означеном стрелицом, односно смеровима означеним стрелицама,
- б) дозвољен пролаз при чему се морају пропустити сва возила која долазе из супротног смера, односно возила која се крећу по путу на који возило улази,
- в) обавезу за све учеснике у саобраћају који се крећу у смеру означеном стрелицом, односно смеровима означеним стрелицама, да се крећу уз повећану опрезност.

3



403.	Светлосни саобраћајни знак – трепћуће жуто светло који даје семафор има значење:	
	а) обавеза за све учеснике у саобраћају да се крећу уз повећану опрезност, б) забрањен пролаз, осим у случају када се возило не може безбедно зауставити испред наведеног знака, в) забрањен пролаз.	3

404.	Светлосни саобраћајни знак – трепћуће зелено светло који даје семафор има значење:	
	а) дозвољен пролаз и наговештај скорог престанка дозвољеног пролаза укључењем жутог, а затим црвеног светла, б) забрањен пролаз, осим у случају када се возило не може безбедно зауставити испред наведеног знака, в) забрањен пролаз.	3

405.	Светлосни саобраћајни знак приказан на слици, означава:	
------	---	--



	а) да Вам је дозвољен пролаз само у смеру означеном стрелицом, б) да Вам је дозвољен пролаз, при чему морате пропустити сва возила која долазе из супротног смера, односно возила која се крећу по путу на који возило улази, в) обавезу да се крећете уз повећану опрезност.	3
--	---	---

406.	У ситуацији приказаној на слици, светлосни саобраћајни знакови дозвољавају кретање:	
------	---	--



а) само право,	в) право и лево,	3
б) само лево,	г) у свим смеровима.	

407.	У ситуацији приказаној на слици, светлосни саобраћајни знак који регулише скретање улево на раскрсници, означава:	
------	---	--



	а) дозвољен пролаз у смеру означеном стрелицом и наговештај да ће се ускоро укључити црвено светло, б) дозвољен пролаз у смеру означеном стрелицом, в) забрањен пролаз у смеру означеном стрелицом, осим у случају када се возило не може безбедно зауставити испред наведеног знака.	3
--	---	---

408.	Светлосни саобраћајни знак приказан на слици има значење:	
------	---	--



а) забрањен пролаз у смеру означеном стрелицом, односно смеровима означеним стрелицама, б) забрањен пролаз у смеру означеном стрелицом, односно смеровима означеним стрелицама, осим у случају када се возило не може безбедно зауставити испред наведеног знака, в) дозвољен пролаз у смеру означеном стрелицом, односно смеровима означеним стрелицама, уз обавезу за све учеснике у саобраћају да се крећу уз повећану опрезност.	3
--	---




409.	Светлосни саобраћајни знак – жуто светло са симболом једне или више стрелица, које даје семафор, има значење:	
	а) дозвољен пролаз у смеру означеном стрелицом, односно смеровима означеним стрелицама и наговештај да ће се ускоро укључити црвено светло, б) дозвољен пролаз у смеру означеном стрелицом, односно смеровима означеним стрелицама, в) забрањен пролаз у смеру означеном стрелицом, односно смеровима означеним стрелицама, осим у случају када се возило не може безбедно зауставити испред наведеног знака.	3

410.	У ситуацији приказаној на слици из саобраћајне траке намењене за кретање право и скретање улево светлосним саобраћајним знаком:	
		
	а) дозвољен Вам је пролаз право и улево, б) није Вам дозвољен пролаз ни право ни улево, в) дозвољен Вам је пролаз право уз повећану опрезност, а није Вам дозвољен пролаз улево.	3

411.	Светлосни саобраћајни знак – црвено светло са симболом једне или више стрелица, које даје семафор, има значење:	
	а) забрањен пролаз у смеру означеном стрелицом, односно смеровима означеним стрелицама, б) забрањен пролазу смеру означеном стрелицом, односно смеровима означеним стрелицама, осим у случају када се возило не може безбедно зауставити испред наведеног знака, в) дозвољен пролаз у смеру означеном стрелицом, односно смеровима означеним стрелицама, уз обавезу за све учеснике у саобраћају да се крећу уз повећану опрезност.	3

412.	Светлосни саобраћајни знак – трепћуће жуто светло, са симболом једне или више стрелица, које даје семафор, има значење:	
	а) обавеза за све учеснике у саобраћају да се крећу уз повећану опрезност, б) забрањен пролаз у смеру означеном стрелицом, односно смеровима означеним стрелицама, осим у случају када се возило не може безбедно зауставити испред наведеног знака, в) забрањен пролаз у смеру означеном стрелицом, односно смеровима означеним стрелицама.	3

413.	Светлосни саобраћајни знак у облику зелене стрелице (условни знак), који је додат семафору са тробојним светлима, на којем је укључено црвено или жуто светло, има значење:	
	а) дозвољен пролаз у смеру означеном стрелицом, при чему возила која се крећу у означеном смеру имају првенство пролаза у односу на сва друга возила, б) дозвољен пролаз само у смеру означеном стрелицом, при чему се морају пропустити пешаци који прелазе преко коловоза, као и сва возила која се крећу по путу на који се улази, в) дозвољен пролаз у смеру означеном стрелицом само за возила којима се врши јавни превоз путника.	3

414.	Светлосни саобраћајни знак приказан на слици има значење:	
		
	а) дозвољен пролаз у смеру означеном стрелицом, при чему возила која се крећу у означеном смеру имају првенство пролаза у односу на сва друга возила, б) дозвољен пролаз само у смеру означеном стрелицом при чему се морају пропустити сва возила која се крећу по путу на који се улази као и пешаци који прелазе преко коловоза, в) дозвољен пролаз у смеру означеном стрелицом само за возила јавног превоза путника.	3

415.	Приликом наилаaska на место на ком се изводе радови на путу возач: (Заокружити два тачна одговора)	
	а) не мора да поступа по знаковима које даје радник одређен од стране извођача радова, већ само по постављеној саобраћајној сигнализацији, б) мора уклонити своје возило само на захтев саобраћајне полиције, в) не сме да омета радника који обавља радове на путу или поред пута, г) је дужан да уклони своје возило на захтев извођача радова.	2

416.	На семафорима са тробојним светлима којима се регулише кретање возила, када се светла постављају по вертикалној оси, једно испод другог, њихов распоред је:	
	а) црвено горе, жуто у средини, а зелено доле, б) зелено горе, жуто у средини, а црвено доле, в) црвено горе, зелено у средини, а жуто доле.	3



417. У ситуацији приказаној на слици, кретање можете наставити:



а) путањама 1 и 2,
б) само путањом 1,
в) путањама 1, 2 и 3.

3

418. Светлосни саобраћајни знак – жута трепћућа стрелица, приказан на слици, означава:



а) обавезну промену саобраћајне траке изнад које се овај знак налази, односно саобраћајне траке у којој се овај знак налази и обавезу кретања саобраћајном траком на коју упућује стрелица,
б) почетак саобраћајне траке намењене за кретање возила јавног превоза путника,
в) обавезу за све учеснике у саобраћају да се крећу уз повећану опрезност.

3


419. Светлосни саобраћајни знак приказан на слици, означава:



а) обавезно заустављање возила непосредно испод места где се овај знак налази,
б) забрану кретања возила дуж саобраћајне траке изнад које се овај знак налази, осим за возила јавног превоза путника,
в) забрану кретања возила дуж саобраћајне траке изнад које се овај знак налази.

3

420. Светлосни саобраћајни знак – жута трепћућа стрелица приказан на слици означава:



а) обавезу за све учеснике у саобраћају да се крећу уз повећану опрезност,
б) обавезну промену саобраћајне траке изнад које се овај знак налази, односно саобраћајне траке у којој се овај знак налази и обавезу кретања саобраћајном траком на коју упућује стрелица,
в) почетак саобраћајне траке намењене за кретање возила јавног превоза путника.

3

421. Светлосни саобраћајни знак приказан на слици означава:



а) обавезну промену саобраћајне траке изнад које се овај знак налази, осим за возила јавног превоза путника,
б) слободан пролаз дуж саобраћајне траке изнад које се овај знак налази,
в) слободан пролаз само за трамваје.

3

422. Бројчана ознака на светлосном саобраћајном знаку приказана на слици означава:



а) препоручену брзину којом возило треба да се креће да би на наредном семафору имало слободан пролаз,
б) највећу дозвољену брзину кретања возила,
в) најмању брзину којом возила морају да се крећу.

3

423. На семафорима са тробојним светлима којима се регулише кретање возила, када се светла постављају по хоризонталној оси, једно поред другог, њихов распоред је:

а) зелено лево, жуто у средини, а црвено десно,
б) црвено лево, зелено у средини, а жуто десно,
в) црвено лево, жуто у средини, а зелено десно.


3

424. Светлосни саобраћајни знак – жуто светло који даје семафор има значење:

а) дозвољен пролаз и наговештај да ће се ускоро укључити црвено светло,
б) дозвољен пролаз,
в) забрањен пролаз, осим у случају када се возило не може безбедно зауставити испред наведеног знака.

3



425.	Семафор приказан на слици намењен је за:
	
	<p>а) регулисање кретања мотоцикала, mopеда и бицикала на бициклическим тракама, б) регулисање кретања бицикала и mopеда на бициклическим тракама, в) регулисање кретања мотоцикала, mopеда и бицикала на бициклическим стазама.</p>
	3


426.	Светлосни саобраћајни знак приказан на слици означава:
	
	<p>а) дозвољен пролаз за пешаке, б) забрањен пролаз за пешаке.</p>
	3

427.	Светлосни саобраћајни знак приказан на слици означава:
	
	<p>а) дозвољен пролаз за пешаке, б) забрањен пролаз за пешаке.</p>
	3

428.	Укључена положена црта на уређајима за давање светала за регулисање кретања трамваја, означава:
	<p>а) забрану саобраћаја трамваја, б) слободан пролаз трамваја у правцу који означава црта, в) наилазак на раскрсницу на којој се трамваји могу кретати само у правцу означеном цртом.</p>
	3

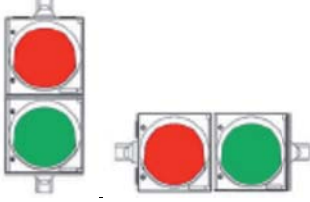
429.	На прилазима раскрсници са више саобраћајних трака:
	<p>а) семафор се поставља само са десне стране пута, б) семафори који приказују исте сигналне појмове се постављају и са десне и са леве стране пута (понављач), а по потреби и на конзолном носачу, в) семафори се увек постављају са десне стране и на порталном носачу изнад саобраћајних трака.</p>
	3

430.	Уређаји за регулисање кретања трамваја:
	<p>а) служе искључиво за регулисање кретања трамваја, б) служе и за регулисање кретања возила јавног превоза путника, само када се она крећу саобраћајном траком којом се крећу и трамваји, в) служе и за регулисање кретања возила јавног превоза путника на саобраћајним тракама којима се не крећу трамваји, а те траке су намењене само за кретање возила јавног превоза путника.</p>
	3

431.	Знак који даје уређај за давање светала за регулисање кретања трамваја, приказан на слици, означава:
	
	<p>а) забрану проласка трамваја, б) слободан пролаз трамваја у правцу који означава црта, в) правац пружања трамвајских шина на раскрсници на којој се уређај налази.</p>
	3

432.	Укључена усправна или коса црта, односно њихова комбинација, на уређајима за давање светала за регулисање кретања трамваја означава:
	<p>а) забрану саобраћаја трамваја, б) слободан пролаз у одговарајућем смеру, в) правац пружања трамвајских шина на одређеној раскрсници.</p>
	3

433.	У ситуацији приказаној на слици знак који даје уређај за давање светала за регулисање кретања трамваја означава:
	
	<p>а) забрањен пролаз трамваја, б) слободан пролаз у одговарајућем смеру, в) правац пружања трамвајских шина на одређеној раскрсници.</p>
	3

434.	Семафори приказани на слици намењени су за:
	
	<p>а) регулисање приступа возила, б) регулисање кретања бицикала на бициклическим стазама, в) регулисање кретања трамваја.</p>
	3



435. У ситуацији приказаној на слици, светлосне знакове за регулисање Вашег кретања:



а) даје само семафор који се налази на левој страни пута,
 б) даје само семафор који се налази на десној страни пута,
 в) дају семафори који се налазе на левој и на десној страни пута и на конзолном носачу.

3

436. Светлосне ознаке на путу ван насељених места које означавају леву ивицу коловоза и имају рефлектујућа тела беле боје су:

а) смерокази,
 б) значке за обележавање ивице коловоза,
 в) саобраћајни знакови.

2

437. Светлосне ознаке на путу ван насељених места које означавају десну ивицу коловоза и имају рефлектујућа тела црвене боје су:

а) смерокази,
 б) значке за обележавање ивице коловоза,
 в) саобраћајни знакови.

2

438. Светлосне ознаке на путу ван насељених места означавају:

а) ивицу коловоза,
 б) место на којем пут прелази преко трамвајске пруге у истом нивоу,
 в) слободан профил пута.

2

439. Светлосна ознака на путу ван насељених места, приказана на слици, представља:



а) значку за обележавање ивице коловоза,
 б) стуб саобраћајног знака,
 в) смероказ.

2

440. Светлосна ознака на путу ван насељених места приказана на слици представља:



а) смероказ за означавање десне ивице коловоза,
 б) смероказ за обележавање леве ивице коловоза,
 в) саобраћајни знак.

2

441. Светлосна ознака на путу ван насељених места приказана на слици представља:



а) смероказ за означавање десне ивице коловоза,
 б) смероказ за обележавање леве ивице коловоза,
 в) значку за обележавање ивице коловоза.

2

442. Светлосне ознаке на путу ван насељених места, које означавају ивицу коловоза, изведене у облику штапова обојених наизменично пољима црвене и жуте боје су:

а) смерокази,
 б) значке за обележавање ивице коловоза,
 в) саобраћајни знакови.

2

443. Светлосна ознака на путу изведена у облику табле обојене наизменично пољима црне и жуте боје је:

а) смероказ,
 б) значка за обележавање ивице коловоза,
 в) табла за означавање врха разделног острва.

2

444. Светлосна ознака на путу, приказана на слици, представља:



а) смероказ,
 б) значка за обележавање ивице коловоза,
 в) таблу за означавање врха разделног острва.

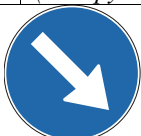

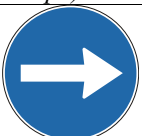

2

445. На врху табле за означавање врха разделног острва постављају се саобраћајни знакови који означавају:

- а) препреке на путу и места на коме се изводе радови на путу,
- б) коловоз односно део коловоза којим се возила морају, односно могу, кретати приликом обилажења пешачких острва, острва за усмеравање саобраћаја и других објеката на коловозу,
- в) пут односно део пута на коме је забрањен саобраћај свим возилима у оба смера.

2

446. Који саобраћајни знак, од знакова приказаних на слици, се поставља на врх табле за означавање врха разделног острва:
(Заокружити два тачна одговора)

			
а) 1,	б) 2,	в) 3,	г) 4.

2

447. Наизменично паљење два округла црвена светла, на семафору приказаном на слици, означава:
(Заокружити три тачна одговора)



- а) наилазак на место на коме пут прелази преко трамвајске пруге у истом нивоу,
- б) приближавање воза,
- в) спуштање браника или полубраника,
- г) близину раскрснице на којој је саобраћај регулисан помоћу семафора.
- д) да је браник или полубраник у спуштеном положају,
- ђ) наилазак на опасну раскрсницу.

2

448. У ситуацији приказаној на слици, уређаји којима се забрањује и спречава прелазак возила су:



- а) браници,
- б) полубраници,
- в) запречне траке.

2

449. У ситуацији приказаној на слици, уређаји којима се забрањује и спречава прелазак возила су:



- а) браници,
- б) полубраници,
- в) запречне траке.

2

450. Привремена саобраћајна сигнализација се користи за:

- а) ближе одређивање значења саобраћајног знака уз који је постављена,
- б) обавештавање и упућивање корисника до туристичких одређишта,
- в) обележавање препрека на путу и места на коме се изводе радови на путу.

2

451. Опрема приказана на слици („Чеони браник“):



- а) означава десну ивицу коловоза на путевима ван насељеног места,
- б) означава забрану и спречавање преласка возила преко железничке пруге,
- в) обележава препреку на путу и место на коме се изводе радови и служи за затварање пута, односно саобраћајне траке.

2

452. Опрема приказана на слици („Усмеравајући браник“):



- а) означава место на путу где се наилази на оштру кривину,
- б) означава пут са једносмерним саобраћајем,
- в) обележава препреку на путу и место на коме се изводе радови и служи за затварање пута, односно саобраћајне траке.

2

453. На делу пута на коме су настале препреке, односно оштећења, које се не могу одмах уклонити, односно отклонити или на коме се изводе радови, учесници у саобраћају морају бити обезбеђени постављањем:

- а) браника,
- б) сигурносног троугла,
- в) приручних средстава (старе гуме, грана дрвета и сл.).

2

454. Опрема приказана на слици („Чеони браник“):



а) означава леву ивицу коловоза на путевима ван насељеног места,
 б) означава забрану и спречавање преласка возила преко железничке пруге,
 в) обележава препреку на путу и место на коме се изводе радови и служи за затварање пута, односно саобраћајне траке.

2

455. Опрема приказана на слици („Усмеравајући браник“):



а) означава место на путу где се налази на оштру кривину,
 б) обележава препреку на путу и место на коме се изводе радови и служи за затварање пута, односно саобраћајне траке,
 в) означава пут са једносмерним саобраћајем.

2

456. У ситуацији приказаној на слици постављена опрема означава:



а) препреку на путу, односно место где се изводе радови на путу, при чему се обилазак врши са десне стране,
 б) место на путу где се налази на оштру кривину,
 в) пут са једносмерним саобраћајем.

2

457. У ситуацији приказаној на слици постављена опрема означава:



а) препреку на путу, односно место где се изводе радови на путу, при чему се обилазак врши леве стране,
 б) место на путу где се налази на оштру кривину,
 в) пут са једносмерним саобраћајем.

2

458. Опрема приказана на слици („Запрека“) означава:



а) ивицу коловоза на путевима ван насељеног места,
 б) забрану и спречавање преласка возила преко железничке пруге,
 в) бочне стране радилишта, односно привремених препрека на путу, на местима где се врши потпуно затварање саобраћаја.

2

459. Опрема приказана на слици („Запрека“) означава:



а) ивицу коловоза на путевима ван насељеног места,
 б) забрану и спречавање преласка возила преко железничке пруге,
 в) бочне стране радилишта, односно привремених препрека на путу, на местима где се врши потпуно затварање саобраћаја.

2



460. Опрема приказана на слици („Вертикална запрека“) означава:



а) ивицу коловоза на путевима ван насељеног места,
 б) врх разделног острва,
 в) бочну страну радилишта на путу које се обилази са леве стране.

2

464. У ситуацији приказаној на слици постављена опрема означава:



а) ивицу коловоза на путевима ван насељеног места,
 б) границе разделног острва,
 в) бочну страну радилишта на путу које се обилази са десне стране.

2


461. У ситуацији приказаној на слици постављена опрема означава:



а) ивицу коловоза на путевима ван насељеног места,
 б) границе разделног острва,
 в) бочну страну радилишта на путу које се обилази са леве стране.

2

465. Опрема приказана на слици („Запречна трака“) означава:



а) ивицу радилишта, односно простора са привременим препрекама на путевима,
 б) забрану и спречавање преласка возила преко железничке пруге,
 в) место на путу на којем је паркирано „тешко возило“.

2

462. Опрема приказана на слици („Вертикална запрека“) означава:



а) ивицу коловоза на путевима ван насељеног места,
 б) врх разделног острва,
 в) бочну страну радилишта на путу које се обилази са десне стране.

2

466. Опрема приказана на слици („Саобраћајна купа“) означава:



а) место на путу где се изводе краткотрајни радови,
 б) врх разделног острва,
 в) место на путу на којем је паркирано „тешко возило“.

2

463. Опрема приказана на слици („Запречно уже“) означава:



а) ивицу радилишта, односно простора са привременим препрекама на путевима,
 б) забрану и спречавање преласка возила преко железничке пруге,
 в) место на путу на којем је паркирано „тешко возило“.

2

467. Опрема приказана на слици („монтажни ивичњак“) означава:



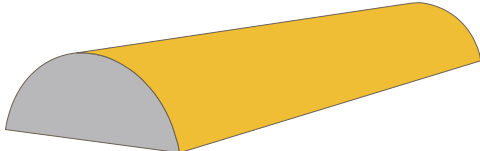
а) место на путу где су постављени елементи за успоравање саобраћаја,
 б) ивицу коловоза на путевима у насељу,
 в) површину коловоза која је намењена за кретање возила у зонама радова на путу.

2





468. Опрема приказана на слици („монтажни ивичњак“) означава:



а) место на путу где су постављени елементи за успоравање саобраћаја,
 б) ивицу коловоза на путевима у насељу,
 в) површину коловоза која је намењена за кретање возила у зонама радова на путу.

2

469. Опрема приказана на слици („Раздвајајућа ограда“) означава:



а) место на путу где постоје елементи за успоравање саобраћаја,
 б) место на путу где је неопходно извршити раздвајање супротних смерова кретања, скретање саобраћаја и раздвајање површине коловоза на којој је дозвољено кретање од површине на којој кретање возила није дозвољено,
 в) место за раздвајање паркиралишта од зауставне траке на аутопуту и мотопуту.

2

470. Опрема приказана на слици („Делинеатор“) користи се:



а) за означавање места на путу где се изводе краткотрајни радови,
 б) за означавање врха разделног острва,
 в) за раздвајање смерова кретања или вођење токова у случајевима скретања саобраћаја.

2

471. На сигналној табли којом се означавају краткотрајна покретна радилишта на путу, постављају се саобраћајни знакови и семафори означени бројем: (Заокружити два тачна одговора):



а) 1, б) 2, в) 3, г) 4, д) 5.

2

472. Опрема приказана на слици („Делинеатор“) користи се:



а) за означавање места на путу где се изводе краткотрајни радови,
 б) за означавање врха разделног острва,
 в) за раздвајање смерова кретања или вођење токова у случајевима скретања саобраћаја.

2

473. Сигнална табла приказана на слици означава:



а) краткотрајна покретна радилишта на путу,
 б) препреку на путу која се налази у десној саобраћајној траци у односу на саобраћајну траку у којој се табла налази,
 в) забрану саобраћаја на путу свим возилима због извођења радова на путу.

2

474. Сигнална табла приказана на слици означава:



а) забрану саобраћаја на путу свим возилима због извођења радова на путу,
 б) краткотрајна покретна радилишта на путу,
 в) препреку на путу која се налази у левој саобраћајној траци у односу на саобраћајну траку у којој се табла налази.

2





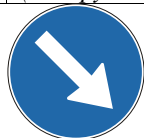
475. Сигнална табла, приказана на слици, поставља се:



- а) на „Раздвајајућу ограду“ којом је извршено скретање саобраћаја у десну страну
- б) на задњи део моторних возила или приколице, када је возило заустављено,
- в) на „Чеони браник“ којим је извршено ограђивање радилишта или привремених препрека на путу са чеоне стране,

2

476. На сигналној табли којом се означавају краткотрајна покретна радилишта на путу, постављају се саобраћајни знакови означени бројем: *(Заокружити три тачна одговора)*



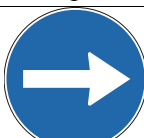
1



2



3



4



5



6

- а) 1, б) 2, в) 3, г) 4, д) 5, љ) 6.

2

477. На делу пута на коме се изводе радови регулисање саобраћаја могу да обављају најмање два радника одређена од стране извођача радова који дају знакове:

- а) заставицама црвене и зелене боје, при чему подигнута заставица црвене боје означава да је пролаз забрањен, а подигнута заставица зелене боје да је пролаз дозвољен,
- б) само заставицом црвене боје, при чему подигнута заставица означава да је пролаз забрањен, а спуштена заставица да је пролаз дозвољен,
- в) само заставицом зелене боје, при чему подигнута заставица означава да је пролаз дозвољен, а спуштена заставица да је пролаз забрањен.

2

478. У ситуацији приказаној на слици радник извођача радова даје знак заставицом који означава:



- а) слободан пролаз и није обавезујући за Вас,
- б) место где се морате зауставити,
- в) слободан пролаз и обавезујући је за Вас.

2

479. У ситуацији приказаној на слици радник извођача радова даје знак заставицом који означава:



- а) да је потребно да успорите кретање,
- б) слободан пролаз,
- в) место где се морате зауставити.

2

480. У ситуацији приказаној на слици радник извођача радова даје знак заставицом који означава:



- а) забрањен пролаз и није обавезујући за Вас ако проходна саобраћајна трака није заузета возилима из супротног смера,
- б) да је потребно да успорите кретање, односно да наставите да се крећете ако проходна саобраћајна трака није заузета возилима из супротног смера и обавезујући је за Вас
- в) забрањен пролаз и обавезујући је за Вас.

2





481. У ситуацији приказаној на слици радник извођача радова даје знак заставицом који означава:



а) да је потребно да успорите кретање,
 б) да Вам је забрањен пролаз,
 в) да Вам је забрањен пролаз док је проходна саобраћајна трака заузета возилима из супротног смера.


2

482. Знаци које даје полицијски службеник који непосредно регулише или врши контролу саобраћаја, дају се:
 (Заокружити три тачна одговора)

а) усмено,
 б) рукама, односно положајем тела полицијског службеника,
 в) заставицом за регулисање саобраћаја,
 г) уређајима за давање светлосних и звучних знакова,
 д) „стоп таблицом“,
 њ) знаковима са измењивим садржајем порука.

3

483. Знак који даје полицијски службеник приказан на слици означава:



а) да возачи који возилима долазе из правца у коме су окренута леђа, односно прса полицијског службеника морају зауставити своја возила, а да возачи који возилима долазе са његових бочних страна имају право пролаза,
 б) забрану пролаза за све возаче, осим за оне возаче чија се возила, у часу када полицијски службеник подигне руку, не могу на безбедан начин зауставити, а за пешаке - значи забрану да прелазе коловоз,
 в) да возачи који возилима долазе из правца у коме су окренута леђа, односно прса полицијског службеника морају смањити брзину кретања.

3


484. Знак који даје полицијски службеник приказан на слици, када се налази на коловозу, означава:



а) обавезно заустављање за све возаче према којима је окренут длан и прса полицијског службеника,
 б) забрану пролаза за све возаче, осим за оне возаче чија се возила, у часу када полицијски службеник подигне руку, не могу на безбедан начин зауставити,
 в) да возачи који возилима долазе из правца у коме су окренута леђа, односно прса полицијског службеника морају зауставити своја возила, а да возачи који возилима долазе са његових бочних страна имају право пролаза.

3

485. Знак који даје полицијски службеник приказан на слици означава:



а) забрану пролаза за све возаче, осим за оне возаче чија се возила, у часу када полицијски службеник подигне руку, не могу на безбедан начин зауставити,
 б) забрану пролаза за све учеснике у саобраћају чији смер кретања сече смер предручене руке,
 в) обавезу возача да се креће у смеру предручене руке.

3





486. У ситуацији приказаној на слици:



- а) дужни сте да се зауставите,
- б) можете наставити кретање,
- в) дужни сте да кретање наставите смањеном брзином.

3

489. Знак полицијског службеника - лагано махање хоризонтално одрученом руком горе - доле, са дланом отворене шаке окренутим на доле, приказан на слици, означава да:



- а) возач у чијем смеру се даје тај знак, треба да убрза кретање возила,
- б) возач у чијем смеру се даје тај знак треба да помери своје возило ближе раскрсници, односно овлашћеном лицу које даје знак,
- в) возач у чијем смеру се даје тај знак треба да смањи брзину кретања возила.

3

487. У ситуацији приказаној на слици:



- а) није дозвољено да наставите кретање ако сечете смер предручене руке,
- б) можете наставити кретање право,
- в) дужни сте да се крећете у смеру предручене руке.

3

490. У ситуацији приказаној на слици:



- а) дужни сте да се зауставите,
- б) можете наставити кретање,
- в) дужни сте да кретање наставите смањеном брзином.

3

488. У ситуацији приказаној на слици дужни сте да:



- а) смањите брзину кретања возила,
- б) убрзате кретање возила,
- в) померите своје возило ближе овлашћеном лицу које даје знак.

3

491. У ситуацији приказаној на слици дужни сте да:



- а) смањите брзину кретања возила,
- б) убрзате кретање возила,
- в) померите своје возило ближе овлашћеном лицу које даје знак.

3





492. Знак који даје полицијски службеник приказан на слици означава да:



- а) возач у чијем смеру се даје тај знак треба да смањи брзину кретања возила,
- б) је возач у чијем смеру се даје тај знак обавезан да заустави возило,
- в) је возач у чијем смеру се даје тај знак обавезан да уклони возило са коловоза.

3

495. У ситуацији приказаној на слици:



- а) можете да наставите кретање право, када пропустите возила која се крећу путем са којим се пут којим се крећете укршта,
- б) можете да наставите кретање право, јер Вам је знаком који даје полицијски службеник то дозвољено,
- в) дужни сте да зауставите возило.

3

493. У ситуацији приказаној на слици дужни сте да:



- а) смањите брзину кретања возила,
- б) уклоните возило са коловоза,
- в) зауставите возило.

3

494. У ситуацији приказаној на слици дужни сте да:



- а) смањите брзину кретања возила,
- б) убрзате кретање возила,
- в) померите своје возило ближе раскрсници, односно овлашћеном лицу које даје знак.

3

496. Знак који даје полицијски службеник приказан на слици означава:



- а) да возачи који возилима долазе са његових бочних страна морају зауставити своја возила, а да возачи који возилима долазе из правца у коме су окренута леђа, односно прса полицијског службеника имају право пролаза,
- б) да возачи који возилима долазе из правца у коме су окренута леђа, односно прса полицијског службеника морају зауставити своја возила, а да возачи који возилима долазе са његових бочних страна имају право пролаза,
- в) забрану пролаза за све возаче, осим за оне возаче чија се возила, у часу када полицијски службеник подигне руке, не могу на безбедан начин зауставити.

3





497. У ситуацији приказаној на слици:



- а) можете да наставите кретање право, када пропустите возила која се крећу путем са којим се пут којим се крећете укршта,
- б) можете да наставите кретање право, јер Вам је знаком који даје полицијски службеник то дозвољено,
- в) дужни сте да зауставите возило.

3

499. Знак који даје полицијски службеник приказан на слици означава:



- а) да возачи који возилима долазе из правца у коме су окренута леђа, односно прса полицијског службеника морају зауставити своја возила, а да возачи који возилима долазе са његових бочних страна имају право пролаза,
- б) да возачи који возилима долазе са његових бочних страна морају зауставити своја возила, а да возачи који возилима долазе из правца у коме су окренута леђа, односно прса полицијског службеника имају право пролаза,
- в) забрану пролаза за све возаче, осим за оне возаче чија се возила, у часу када полицијски службеник подигне руку, не могу на безбедан начин зауставити.

3

498.

Знак полицијског службеника - хоризонтално одручена рука са дланом отворене шаке окренутим на горе и лагано махање подлактице и шаке савијањем у лакту, приказан на слици, означава да:



- а) возач у чијем смеру се даје тај знак треба да смањи брзину кретања возила,
- б) возач у чијем смеру се даје тај знак, треба да убрза кретање возила,
- в) возач у чијем смеру се даје тај знак треба да помери своје возило ближе раскрсници, односно овлашћеном лицу које даје знак.

3

500.

Знак полицијског службеника - хоризонтално предручена рука савијена у лакту, са отвореном шаком и кружно кретање подлактице и шаке, приказан на слици, означава да:



- а) возач у чијем смеру се даје тај знак треба да смањи брзину кретања возила,
- б) возач у чијем смеру се даје тај знак, треба да убрза кретање возила,
- в) возач у чијем смеру се даје тај знак треба да помери своје возило ближе раскрсници, односно овлашћеном лицу које даје знак.

3





501.	У ситуацији приказаној на слици:		
	а) дужни сте да померите своје возило ближе раскрсници, односно овлашћеном лицу које даје знак, б) можете да наставите кретање право, в) дужни сте да зауставите возило.		3

506.	Један дужи звиждук пиштаљком који је дат од стране полицијског службеника значи:		
	а) да је неко од учесника у саобраћају поступио противно датом знаку, правилима саобраћаја или постављеним саобраћајним знаковима, б) позив учесницима у саобраћају који га чују да обрате пажњу на полицијског службеника који ће дати одговарајући знак, в) обавезу возача да се заустави.		3

507.	Више узастопних кратких звиждука пиштаљком који су дати од стране полицијског службеника значе:		
	а) позив учесницима у саобраћају који га чују да обрате пажњу на полицијског службеника који ће дати одговарајући знак, б) да је неко од учесника у саобраћају поступио противно датом знаку, правилима саобраћаја или постављеним саобраћајним знаковима, в) обавезу возача да се заустави.		3

502.	Полицијски службеник прописани знак којим се наређује смањење брзине кретања:		
	а) може давати и из возила, односно са мотоцикла, када полицијски службеник, односно возило, има видно обележје полиције, б) не може давати из возила, односно са мотоцикла, в) може давати само из возила са првенством пролаза.		3

508.	Возач који чује звучни знак пиштаљком који се састоји од више узастопних кратких звиждука који су дати од стране полицијског службеника, дужан је да:		
	а) осматрањем полицијског службеника, утврди да ли се тај знак односи на њега, б) заустави возило, в) убрза кретање возила.		3

503.	Полицијски службеник прописани знак којим се наређује убрзање кретања:		
	а) може давати само из возила са првенством пролаза, б) може давати и из возила, односно са мотоцикла, када полицијски службеник, односно возило, има видно обележје полиције, в) не може давати из возила, односно са мотоцикла.		3

509.	Светлосни знак – црвено и плаво трепћуће светло која се наизменично пале на возилу под пратњом, за возача који сусретне та возила, односно кога сустигну та возила, значи обавезу да: <i>(Заокружити три тачна одговора)</i>		
	а) возила под пратњом пропусти, да им омогући мимоилажење и претицање, односно обилажење, б) се заустави и да кретање настави тек пошто сва возила под пратњом прођу, в) по потреби заустави своје возило или га уклони са коловоза и да кретање настави тек пошто сва возила под пратњом прођу, г) се строго придржава наредби које му дају лица из пратње, д) смањи брзину и настави кретање.		3

504.	Полицијски службеник прописане знаке којима се наређује заустављање возила:		
	а) може давати и из возила, односно са мотоцикла, када полицијски службеник, односно возило, има видно обележје полиције, б) не може давати из возила, односно са мотоцикла, в) може давати само из возила са првенством пролаза.		3

510.	Светлосни знак – два трепћућа или ротациона светла плаве боје на возилу са првенством пролаза, које се креће по путу, значи обавезу возача да: <i>(Заокружити три тачна одговора)</i>		
	а) смањи брзину и настави кретање, б) се заустави и да кретање настави тек пошто сва возила са првенством пролаза прођу, в) обрати пажњу на возило с првенством пролаза, односно на возила којима оно обезбеђује пролаз и да пропусти та возила, г) по потреби заустави своје возило или га уклони са коловоза док та возила прођу, д) се строго придржава наредби које му дају лица из возила с првенством пролаза.		3

505.	Звучне знаке пиштаљком који се дају у комбинацији са знацима који се дају рукама, полицијски службеник може давати:		
	а) само кад се налази ван возила, б) само кад се налази у возилу са видним обележјем полиције, в) и када се налази ван возила и када се налази у возилу са видним обележјем полиције.		3




511.	Светлосни знак – једно трепћуће или ротационо светло плаве боје на возилу са првенством пролаза које се креће по путу, значи обавезу за возача који види то светло да: <i>(Заокружити два тачна одговора)</i>	
	а) смањи брзину и настави кретање, б) обрати пажњу на ово возило и да му уступи првенство пролаза, односно да га пропусти, в) по потреби заустави своје возило или га уклони са коловоза док то возило прође, г) се заустави и да кретање настави тек пошто сва возила са првенством пролаза прођу.	3

512.	Светлосни знак – једно трепћуће или ротационо светло плаве боје на возилу са првенством пролаза које стоји на коловозу, значи обавезу за возаче других возила да: <i>(Заокружити три тачна одговора)</i>	
	а) смање брзину кретања свог возила, б) по потреби зауставе своје возило, в) зауставе своје возило, г) поступају по наредбама полицијског службеника, д) убрзају кретање свог возила.	3

513.	Светлосни знак – два трепћућа или ротациона светла плаве боје на возилу са првенством пролаза које стоји на коловозу, значи обавезу за возаче других возила да: <i>(Заокружити три тачна одговора)</i>	
	а) смање брзину кретања свог возила, б) по потреби зауставе своје возило, в) поступају по наредбама полицијског службеника, г) зауставе своје возило, д) убрзају кретање свог возила.	3

514.	Светлосни знак – црвено и плаво трепћуће светло која се наизменично пале на возилу под пратњом, за возача који сусретне та возила, односно кога сустигну та возила, значи обавезу да:	
	а) возила под пратњом пропусти, да им омогући мимоилажење и претицање, односно обилажење и по потреби да заустави своје возило или га уклони са коловоза, да се строго придржава наредби које му дају лица из пратње и да кретање настави тек пошто сва возила под пратњом прођу, б) се заустави и да кретање настави тек пошто сва возила под пратњом прођу, в) смањи брзину и настави кретање.	3

515.	Светлосни знак на возилу полиције које представља возило с првенством пролаза, исписан на дисплеју у виду променљиве поруке, значи за возача возила које се налази непосредно иза полицијског возила које даје овај светлосни знак:	
	а) обавезу да поступи по знаку исписаном у виду поруке на дисплеју, б) препоруку како да настави кретање.	3


516.	У ситуацији приказаној на слици када је возило полиције заустављено дужни сте да: <i>(Заокружити три тачна одговора)</i>	
		
	а) смањите брзину кретања свог возила, б) зауставите своје возило, в) по потреби зауставите своје возило, г) поступате по наредбама полицијског службеника, д) убрзате кретање свог возила.	3

517.	Светлосни знак који полицијски службеник даје батеријском лампом која емитује постојано црвено светло машући управно на уздужну осу пута, значи обавезу возача возила које се креће на делу пута где се тај светлосни знак даје и на кога се знак односи, да:	
	а) безбедно заустави своје возило на коловозу, а по могућности ван коловоза, непосредно испред полицијског службеника који тај знак даје, б) смањи брзину кретања свог возила, в) убрза кретање свог возила.	3

518.	У ситуацији приказаној на слици, када полицијски службеник даје светлосни знак батеријском лампом која емитује постојано црвено светло машући управно на уздужну осу пута, дужни сте да:	
		
	а) безбедно зауставите своје возило на коловозу, а по могућности ван коловоза, непосредно испред полицијског службеника који тај знак даје, б) смањите брзину кретања свог возила, в) убрзате кретање свог возила.	3



519. У ситуацији приказаној на слици, када полицијски службеник даје светлосни знак батеријском лампом која емитује постојано црвено светло машући управно на уздужну осу пута, дужни сте да:



а) зауставите своје возило,
 б) смањите брзину кретања свог возила, односно да се крећете са повећаном опрезношћу,
 в) убрзате кретање свог возила.

3

522. Светлосни знак на возилу полиције приказан на слици означава:



а) да нисте дужни да се зауставите иза полицијског возилом, ако при свом кретању нисте учинили прекршај,
 б) обавезу поступања по њему само када уз тај знак полицијски службеник из полицијског возила даје прописани знак за заустављање „стоп таблицом“,
 в) да сте дужни да зауставите возило иза полицијског возила.

3

520. Када возило под пратњом, односно возило са првенством пролаза даје истовремено и светлосни знак упозорења (узастопним или наизменичним паљењем дугих светала), возач возила које се креће непосредно испред полицијског возила које даје те знаке, дужан је да:

а) одмах безбедно заустави своје возило уз десну ивицу коловоза, а по могућности ван коловоза,
 б) омогући претицање полицијском возилу,
 в) смањи брзину кретања свог возила

3


521. Светлосни знак на возилу полиције, приказан на слици, означава:



а) да сте дужни да успорите кретање само у случају ако сте прекорачили дозвољену брзину,
 б) препоруку за безбедно кретање,
 в) да сте дужни да успорите кретање, односно да се крећете брзином којом се креће полицијско возило док даје тај знак.

3

523. Светлосни знак на возилу полиције, приказан на слици, означава:



а) да сте дужни да се крећете за полицијским возилом, само ако сте при свом кретању учинили прекршај,
 б) да сте дужни да се крећете за полицијским возилом док даје тај знак,
 в) препоруку за безбедно кретање.

3



524. Светлосни знак на возилу полиције приказан на слици означава:



- a) да сте дужни да зауставите возило испред полицијског возила,
- b) да нисте дужни да се зауставите, ако при свом кретању нисте учинили прекршај,
- v) обавезу поступања по њему само када уз тај знак полицијски службеник из полицијског возила даје прописани знак за заустављање „стоп таблицом“.

3